



ADMINISTRATION COMMUNALE DE MERTERT

RÈGLEMENT DE CIRCULATION

Séance publique du:

Point de l'ordre du jour:

Date de l'annonce publique de la séance:

Date de la convocation des conseillers:

Présents:
.....
.....
.....

Le Conseil communal,

Vu l'article 5 modifié de la loi du 14 février 1955 concernant la réglementation de la circulation sur toutes les voies publiques ;

Vu la loi communale du 13 décembre 1988 ;

Vu l'arrêté grand-ducal modifié du 23 novembre 1955 portant règlement de la circulation sur toutes les voies publiques ;

Vu le règlement de circulation modifié du

Décide avec voix et abstentions/à l'unanimité des voix d'émettre le règlement de circulation communal suivant:



ADMINISTRATION COMMUNALE DE MERTERT

RÈGLEMENT DE CIRCULATION

Le présent règlement, comportant les dispositions suivantes, a pour objet de régler la circulation sur les voies publiques et sur les voies ouvertes à la circulation publique de la Commune de MERTERT.

Il porte sur l'ensemble des voies situées à l'intérieur des agglomérations et sur la voirie communale située en dehors agglomération.

Les infractions aux dispositions du présent règlement sont punies conformément aux dispositions de l'article 7 de la loi modifiée du 14 février 1955 concernant la réglementation de la circulation sur toutes les voies publiques.

Le règlement communal de circulation du 19 décembre 2002, tel qu'il a été modifié dans la suite, est abrogé.

Signatures:



ADMINISTRATION COMMUNALE DE MERTERT

RÈGLEMENT DE CIRCULATION

CHAPITRE I ***DISPOSITIONS GÉNÉRALES***

1	CIRCULATION - INTERDICTIONS ET RESTRICTIONS.....	7
2	CIRCULATION - OBLIGATIONS	12
3	CIRCULATION - PRIORITES.....	14
4	ARRET, STATIONNEMENT ET PARCAGE - INTERDICTIONS ET LIMITATIONS.....	16
5	REGLEMENTATIONS ZONALES	33
	ANNEXES	36

CHAPITRE I

DISPOSITIONS GÉNÉRALES

1 CIRCULATION - INTERDICTIONS ET RESTRICTIONS

1/1 ACCES INTERDIT

1/1/1 Accès interdit

1/2 CIRCULATION INTERDITE DANS LES DEUX SENS

1/2/1 Circulation interdite dans les deux sens

1/2/2 Circulation interdite dans les deux sens, excepté cycles

1/2/3 Circulation interdite dans les deux sens, excepté cycles et cavaliers

1/2/4 Circulation interdite dans les deux sens, enneigement ou verglas

1/3 ACCES INTERDIT A UNE CERTAINE CATEGORIE DE VEHICULES OU D'USAGERS

1/3/1 Accès interdit aux camions, excepté riverains et fournisseurs

1/3/2 Accès interdit aux véhicules ayant une largeur supérieure à ... mètres

1/3/3 Accès interdit aux véhicules ayant une hauteur supérieure à ... mètres

1/3/4 Accès interdit aux véhicules ayant une longueur supérieure à ... mètres

1/4 INTERDICTION DE TOURNER

1/4/1 Interdiction de tourner à gauche

1/4/2 Interdiction de tourner à droite

1/5 INTERDICTION DE DEPASSEMENT

1/5/1 Interdiction de dépassement

2 CIRCULATION - OBLIGATIONS

2/1 CONTOURNEMENT OBLIGATOIRE

2/1/1 Contournement obligatoire

2/2 INTERSECTION A SENS GIRATOIRE OBLIGATOIRE

2/2/1 Intersection à sens giratoire obligatoire

2/3 CHEMIN OBLIGATOIRE POUR CYCLISTES ET PIETONS

2/3/1 Chemin obligatoire pour cyclistes et piétons

2/4 PASSAGE POUR PIETONS

2/4/1 Passage pour piétons

3 CIRCULATION - PRIORITES

3/1 CEDEZ LE PASSAGE

3/1/1 Cédez le passage

3/2 ARRÊT

3/2/1 Arrêt

3/3 PRIORITE A LA CIRCULATION VENANT EN SENS INVERSE

3/3/1 Priorité à la circulation venant en sens inverse

3/4 SIGNAUX COLORES LUMINEUX

3/4/1 Signaux colorés lumineux

4 ARRET, STATIONNEMENT ET PARCAGE - INTERDICTIONS ET LIMITATIONS

4/1 STATIONNEMENT ET PARCAGE - DISPOSITION GENERALE

4/1/1 Stationnement et parcage, disposition générale >48h

4/2 STATIONNEMENT INTERDIT

4/2/1 Stationnement interdit

4/2/2 Stationnement interdit, excepté personnes handicapées

4/2/3 Stationnement interdit, excepté autobus / autobus et autocars

4/2/4 Stationnement interdit, livraisons

4/2/5 Stationnement interdit certains jours

4/2/6 Stationnement interdit, excepté sur les emplacements marqués ou aménagés

4/2/7 Stationnement interdit, excepté véhicules électriques

4/2/8 Stationnement interdit aux véhicules automoteurs > 3,5t

4/3 ARRET ET STATIONNEMENT INTERDITS

4/3/1 Arrêt et stationnement interdits

4/4 STATIONNEMENT AUTORISE SUR LE TROTTOIR

4/4/1 Stationnement autorisé sur le trottoir

4/5 PARKING

4/5/1 Parking

4/5/2 Parking pour véhicules automoteurs ≤ 3,5t

4/5/3 Parking pour véhicules automoteurs ≤ 3,5t, excepté camionnettes et motor-homes certains jours et heures

4/6 STATIONNEMENT / PARCAGE A DUREE LIMITEE

4/6/1 Stationnement avec disque - livraisons

4/6/2 Parcage avec disque, parking pour véhicules ≤ 3,5t, excepté camionnettes et motor-homes certains jours et heures

4/6/3 Parcage avec disque, sauf résidents - parking pour véhicules ≤ 3,5t, excepté camionnettes et motor-homes certains jours et heures

4/6/4 Stationnement avec disque - stationnement interdit, excepté véhicules électriques

4/6/5 Stationnement payant, parcmètre à distribution de tickets

4/6/6 Stationnement payant, parcmètre à distribution de tickets - livraisons

4/6/8 Parcage payant, parcmètre à distribution de tickets - parking pour véhicules ≤ 3,5t, excepté camionnettes et motor-homes certains jours et heures

4/6/9 Parcage payant, parcmètre à distribution de tickets

4/7 ARRET D'AUTOBUS

4/7/1 Arrêt d'autobus

5 REGLEMENTATIONS ZONALES

5/1 CIRCULATION INTERDITE OU ACCES INTERDIT A UNE OU PLUSIEURS CATEGORIES DE VEHICULES OU D'USAGERS

5/1/1 Zone 'Accès interdit aux camions, excepté riverains et fournisseurs'

5/2 ZONE A 30 KM/H.

5/2/1 Zone à 30 km/h.

5/3 ARRET, STATIONNEMENT ET PARCAGE - INTERDICTIONS ET LIMITATIONS

5/3/1 Zone 'Stationnement interdit aux véhicules destinés au transport de choses et motor-homes, excepté certains jours'

5/3/2 Zone 'Stationnement avec disque, sauf résidents'

ANNEXES

1 Vignette de stationnement résidentiel

CHAPITRE I

DISPOSITIONS GÉNÉRALES

1 CIRCULATION - INTERDICTIONS ET RESTRICTIONS

ARTICLE 1/1 ACCES INTERDIT

ARTICLE 1/1/1 Accès interdit

Pour les voies énumérées au chapitre II et se référant à l'article 1/1/1 , l'accès aux tronçons désignés est interdit aux conducteurs de véhicules et d'animaux dans le sens indiqué. Lesdits tronçons sont uniquement accessibles dans le sens opposé.

Cette réglementation est indiquée dans le sens interdit par le signal C,1a 'accès interdit' et, dans le sens opposé, par le signal E,13a ou E,13b 'voie à sens unique'.



ARTICLE 1/2 CIRCULATION INTERDITE DANS LES DEUX SENS

ARTICLE 1/2/1 Circulation interdite dans les deux sens

Pour les voies énumérées au chapitre II et se référant à l'article 1/2/1 , l'accès aux tronçons désignés est interdit dans les deux sens aux conducteurs de véhicules et d'animaux, à l'exception des riverains et de leurs fournisseurs.


Cette réglementation est indiquée par le signal C,2 'circulation interdite dans les deux sens'.



ARTICLE 1/2/2 Circulation interdite dans les deux sens, excepté cycles

Pour les voies énumérées au chapitre II et se référant à l'article 1/2/2 , l'accès aux tronçons désignés est interdit dans les deux sens aux conducteurs de véhicules et d'animaux, à l'exception des riverains et de leurs fournisseurs ainsi que des conducteurs de cycles. Pour les tronçons pourvus de la mention "patins à roulettes autorisés", l'accès dans les deux sens est autorisé aux piétons utilisant des dispositifs à roues fixés aux pieds ou comportant une planche servant de support.


Cette réglementation est indiquée par le signal C,2 'circulation interdite dans les deux sens' complété par un panneau additionnel portant l'inscription "excepté" suivie du symbole du cycle ainsi que, le cas échéant, par un panneau additionnel portant le symbole des patins à roulettes suivi de l'inscription "autorisé".



ARTICLE 1/2/3 Circulation interdite dans les deux sens, excepté cycles et cavaliers

Pour les voies énumérées au chapitre II et se référant à l'article 1/2/3 , l'accès aux tronçons désignés est interdit dans les deux sens aux conducteurs de véhicules et d'animaux, à l'exception des riverains et de leurs fournisseurs ainsi que des conducteurs de cycles et des cavaliers. Pour les tronçons pourvus de la mention "patins à roulettes autorisés", l'accès dans les deux sens est autorisé aux piétons utilisant des dispositifs à roues fixés aux pieds ou comportant une planche servant de support.

Cette réglementation est indiquée par le signal C,2 'circulation interdite dans les deux sens' complété par un panneau additionnel portant l'inscription "excepté" suivie des symboles du cycle et du cavalier ainsi que, le cas échéant, par un panneau additionnel portant le symbole des patins à roulettes suivi de l'inscription 'autorisé' .



ARTICLE 1/2/4 Circulation interdite dans les deux sens, enneigement ou verglas

Pour les voies énumérées au chapitre II et se référant à l'article 1/2/4 , l'accès aux tronçons désignés est interdit dans les deux sens aux conducteurs de véhicules et d'animaux en cas d'enneigement ou de verglas, à l'exception des riverains et de leurs fournisseurs.

Cette réglementation est indiquée par le signal C,2 'circulation interdite dans les deux sens' complété par un panneau additionnel portant l'inscription "en cas de neige ou de verglas".



ARTICLE 1/3 ACCES INTERDIT A UNE CERTAINE CATEGORIE DE VEHICULES OU D'USAGERS

ARTICLE 1/3/1 Accès interdit aux camions, excepté riverains et fournisseurs

Pour les voies énumérées au chapitre II et se référant à l'article 1/3/1 , l'accès aux tronçons désignés est interdit dans le ou les sens indiqués aux conducteurs de véhicules automoteurs destinés au transport de choses et dont la masse maximale autorisée dépasse 3,5 tonnes, à l'exception des riverains et de leurs fournisseurs.

Cette réglementation est indiquée par le signal C,3e 'accès interdit aux conducteurs de véhicules automoteurs destinés au transport de choses' portant l'inscription "3,5t" et complété par un panneau additionnel 5a portant l'inscription "excepté riverains et fournisseurs".



ARTICLE 1/3/2 Accès interdit aux véhicules ayant une largeur supérieure à ... mètres

Pour les voies énumérées au chapitre II et se référant à l'article 1/3/2 , l'accès aux tronçons désignés est interdit dans le ou les sens indiqués aux véhicules ayant une largeur totale supérieure en mètres au chiffre indiqué.

Cette réglementation est indiquée par le signal C,5 'accès interdit aux véhicules ayant une largeur supérieure à .. mètres' portant l'inscription en mètres de la largeur maximale autorisée.



ARTICLE 1/3/3 Accès interdit aux véhicules ayant une hauteur supérieure à ... mètres

Pour les voies énumérées au chapitre II et se référant à l'article 1/3/3 , l'accès aux tronçons désignés est interdit dans le ou les sens indiqués aux véhicules ayant une hauteur totale supérieure en mètres au chiffre indiqué.

Cette réglementation est indiquée par le signal C,6 'accès interdit aux véhicules ayant une hauteur supérieure à .. mètres' portant l'inscription en mètres de la hauteur maximale autorisée.



ARTICLE 1/3/4 Accès interdit aux véhicules ayant une longueur supérieure à ... mètres

Pour les voies énumérées au chapitre II et se référant à l'article 1/3/4 , l'accès aux tronçons désignés est interdit dans le ou les sens indiqués aux véhicules ou ensembles de véhicules ayant une longueur totale supérieure en mètres au chiffre indiqué.

Cette réglementation est indiquée par le signal C,9 'aux véhicules ou ensembles de véhicules ayant une longueur supérieure à .. mètres' portant l'inscription en mètres de la longueur maximale autorisée.



ARTICLE 1/4 INTERDICTION DE TOURNER

ARTICLE 1/4/1 Interdiction de tourner à gauche

Sur les voies énumérées au chapitre II et se référant à l'article 1/4/1 , il est, aux endroits désignés, interdit aux conducteurs de véhicules et d'animaux de tourner à gauche dans les voies indiquées.

Cette réglementation est indiquée par le signal C,11a 'interdiction de tourner à gauche'.



ARTICLE 1/4/2 Interdiction de tourner à droite

Sur les voies énumérées au chapitre II et se référant à l'article 1/4/2 , il est, aux endroits désignés, interdit aux conducteurs de véhicules et d'animaux de tourner à droite dans les voies indiquées.

Cette réglementation est indiquée par le signal C,11b 'interdiction de tourner à droite'.



ARTICLE 1/5 INTERDICTION DE DEPASSEMENT

ARTICLE 1/5/1 Interdiction de dépassement

Sur les voies énumérées au chapitre II et se référant à l'article 1/5/1 , il est, aux endroits désignés, interdit aux conducteurs de véhicules automoteurs de dépasser des véhicules automoteurs autres que des motocycles à deux roues sans side-car et des cyclomoteurs.

Cette réglementation est indiquée par le signal C,13aa 'interdiction de dépassement'.



2 CIRCULATION - OBLIGATIONS

ARTICLE 2/1 CONTOURNEMENT OBLIGATOIRE

ARTICLE 2/1/1 Contournement obligatoire

Sur les voies énumérées au chapitre II et se référant à l'article 2/1/1 , les conducteurs de véhicules et d'animaux doivent, aux endroits désignés, passer du côté du refuge ou de l'obstacle suivant la direction indiquée par la flèche du signal.

Cette réglementation est indiquée par le signal D,2 'contournement obligatoire' adapté.



ARTICLE 2/2 INTERSECTION A SENS GIRATOIRE OBLIGATOIRE

ARTICLE 2/2/1 Intersection à sens giratoire obligatoire

Sur les voies énumérées au chapitre II et se référant à l'article 2/2/1 , les conducteurs de véhicules et d'animaux doivent, aux endroits désignés, suivre le sens indiqué par les flèches du signal.

Cette réglementation est indiquée par le signal D,3 'intersection à sens giratoire obligatoire'.



ARTICLE 2/3 CHEMIN OBLIGATOIRE POUR CYCLISTES ET PIETONS

ARTICLE 2/3/1 Chemin obligatoire pour cyclistes et piétons

Pour les voies énumérées au chapitre II et se référant à l'article 2/3/1 , l'accès aux tronçons désignés est réservé aux piétons et aux conducteurs de cycles. L'accès en est interdit aux conducteurs d'autres véhicules et aux conducteurs d'animaux. Le cas échéant, les piétons et conducteurs de cycles sont tenus d'emprunter la partie du chemin qui leur est réservée conformément aux indications du signal. Ils doivent emprunter le chemin pour cyclistes et piétons si celui-ci longe une chaussée ou un chemin pour cavaliers et va dans la même direction, sans préjudice de l'article 104 modifié du Code de la route. Pour les tronçons pourvus de la mention "patins à roulettes autorisés", l'accès est autorisé aux piétons utilisant des dispositifs à roues fixés aux pieds ou comportant une planche servant de support.

Cette réglementation est indiquée selon le cas par le signal D,5a ou D,5b 'chemin obligatoire pour cyclistes et piétons' complété, le cas échéant, par un panneau additionnel portant le symbole des patins à roulettes suivi de l'inscription "autorisé".



ARTICLE 2/4 PASSAGE POUR PIETONS

ARTICLE 2/4/1 Passage pour piétons

Sur les voies énumérées au chapitre II et se référant à l'article 2/4/1 , un passage pour piétons est aménagé aux endroits désignés.

Cette réglementation est indiquée par le signal E,11a 'passage pour piétons' et par un marquage au sol conforme à l'article 110 modifié du Code de la route.




3 CIRCULATION - PRIORITES

ARTICLE 3/1 CEDEZ LE PASSAGE

ARTICLE 3/1/1 Cédez le passage

Sur les voies énumérées au chapitre II et se référant à l'article 3/1/1 , les conducteurs de véhicules et d'animaux doivent, aux intersections avec les voies désignées, céder le passage aux conducteurs de véhicules et d'animaux qui circulent dans les deux sens sur celles-ci.

Cette réglementation est indiquée sur les voies non prioritaires par le signal B,1 'cédez le passage' et sur les voies prioritaires par les signaux A,22a 'intersection avec une ou plusieurs routes sans priorité' ou B,3 'route à priorité'.



ARTICLE 3/2 ARRET

ARTICLE 3/2/1 Arrêt

Sur les voies énumérées au chapitre II et se référant à l'article 3/2/1 , les conducteurs de véhicules et d'animaux doivent, aux intersections avec les voies désignées, marquer l'arrêt et céder le passage aux conducteurs de véhicules et d'animaux qui circulent dans les deux sens sur celles-ci.

Cette réglementation est indiquée sur les voies non prioritaires par le signal B,2a 'arrêt' et sur les voies prioritaires par les signaux A,22a 'intersection avec une ou plusieurs routes sans priorité' ou B,3 'route à priorité'.



ARTICLE 3/3 PRIORITE A LA CIRCULATION VENANT EN SENS INVERSE

ARTICLE 3/3/1 Priorité à la circulation venant en sens inverse

Sur les voies énumérées au chapitre II et se référant à l'article 3/3/1 , les conducteurs de véhicules et d'animaux circulant dans le sens indiqué doivent aux endroits désignés céder le passage aux conducteurs venant en sens inverse.

Cette réglementation est indiquée dans le sens non prioritaire par le signal B,5 'priorité à la circulation venant en sens inverse' et, en sens inverse, par le signal B,6 'priorité par rapport à la circulation venant en sens inverse'.



ARTICLE 3/4 SIGNAUX COLORES LUMINEUX

ARTICLE 3/4/1 Signaux colorés lumineux

Sur les voies énumérées au chapitre II et se référant à l'article 3/4/1 , la circulation des véhicules, animaux et piétons est réglée aux endroits désignés par des signaux colorés lumineux conformes à l'article 109 modifié du Code de la route.



4 ARRET, STATIONNEMENT ET PARCAGE - INTERDICTIONS ET LIMITATIONS

ARTICLE 4/1 STATIONNEMENT ET PARCAGE - DISPOSITION GENERALE

ARTICLE 4/1/1 Stationnement et parcage, disposition générale >48h

Sur les voies énumérées au chapitre II et se référant à l'article 4/1/1 , le stationnement et le parcage sans déplacement du véhicule au-delà d'une durée de 48h sont interdits aux endroits désignés, sans préjudice des dispositions concernant les interdictions de stationnement et le stationnement et le parcage à durée limitée.

ARTICLE 4/2 STATIONNEMENT INTERDIT

ARTICLE 4/2/1 Stationnement interdit

Sur les voies énumérées au chapitre II et se référant à l'article 4/2/1 , le stationnement est interdit du côté désigné de la chaussée.

Cette réglementation est indiquée par le signal C,18 'stationnement interdit'.



ARTICLE 4/2/2 Stationnement interdit, excepté personnes handicapées

Sur les voies énumérées au chapitre II et se référant à l'article 4/2/2 , le stationnement sur les emplacements désignés est interdit, à l'exception du stationnement des véhicules servant au transport de personnes handicapées et munis d'une carte valide de stationnement pour personnes handicapées.

Cette réglementation est indiquée par le signal C,18 'stationnement interdit' complété par un panneau additionnel portant l'inscription "excepté" suivie du symbole du fauteuil roulant et , le cas échéant, l'inscription du nombre d'emplacements visés.



ARTICLE 4/2/3 Stationnement interdit, excepté autobus / autobus et autocars

Sur les voies énumérées au chapitre II et se référant à l'article 4/2/3 , le stationnement sur les emplacements désignés est interdit, à l'exception du stationnement des autobus / autobus et autocars.

Cette réglementation est indiquée par le signal C,18 'stationnement interdit' complété par un panneau additionnel portant l'inscription "excepté autobus" / "excepté" suivie du symbole de l'autobus/autocar.



ARTICLE 4/2/4 Stationnement interdit, livraisons

Sur les voies énumérées au chapitre II et se référant à l'article 4/2/4 , le stationnement est interdit sur les emplacements désignés aux jours et heures indiqués. A ces jours et heures lesdits emplacements sont réservés aux véhicules à l'arrêt, notamment en vue d'approvisionner les commerces.

Cette réglementation est indiquée par le signal C,18 'stationnement interdit' complété par un panneau additionnel portant le symbole de livraison suivi de l'inscription des jours et heures pendant lesquels l'interdiction s'applique, ainsi que par des marques au sol conformes à l'article 110 modifié du Code de la route.



ARTICLE 4/2/5 Stationnement interdit certains jours

Sur les voies énumérées au chapitre II et se référant à l'article 4/2/5 , le stationnement est interdit du côté désigné de la chaussée aux jours et heures indiqués.

Cette réglementation est indiquée par le signal C,18 'stationnement interdit' complété par un panneau additionnel portant l'inscription des jours et heures pendant lesquels l'interdiction s'applique.



ARTICLE 4/2/6 Stationnement interdit, excepté sur les emplacements marqués ou aménagés

Sur les voies énumérées au chapitre II et se référant à l'article 4/2/6 , le stationnement du côté désigné de la chaussée est interdit en dehors des emplacements marqués ou aménagés.

Cette réglementation est indiquée par le signal C,18 'stationnement interdit' complété, selon le cas, par un panneau additionnel portant l'inscription "excepté sur les emplacements marqués" ainsi que par le marquage au sol des emplacements de stationnement conformément à l'article 110 modifié du Code de la route, ou par un panneau additionnel portant l'inscription "excepté sur les emplacements aménagés".



ARTICLE 4/2/7 Stationnement interdit, excepté véhicules électriques

Sur les voies énumérées au chapitre II et se référant à l'article 4/2/7 , le stationnement aux emplacements désignés est interdit, à l'exception du stationnement des véhicules automoteurs électriques et des véhicules automoteurs électriques hybrides raccordés au point de recharge.

Cette réglementation est indiquée par le signal C,18 'stationnement interdit' complété par un panneau additionnel 5a portant le symbole du véhicule automoteur électrique (hybride) suivi, le cas échéant, de l'inscription du nombre d'emplacements visés.



ARTICLE 4/2/8 Stationnement interdit aux véhicules automoteurs > 3,5t

Sur les voies énumérées au chapitre II et se référant à l'article 4/2/8, le stationnement est interdit du côté désigné de la chaussée aux véhicules automoteurs dont la masse maximale autorisée dépasse 3,5tonnes.

Cette réglementation est indiquée par le signal C,18 'stationnement interdit' complété par un panneau additionnel portant le symbole du véhicule automoteur suivi de l'inscription " > 3,5t".



ARTICLE 4/3 ARRET ET STATIONNEMENT INTERDITS

ARTICLE 4/3/1 Arrêt et stationnement interdits

Sur les voies énumérées au chapitre II et se référant à l'article 4/3/1 , l'arrêt et le stationnement sont interdits du côté désigné de la chaussée.

Cette réglementation est indiquée par le signal C,19 'arrêt et stationnement interdits'.



ARTICLE 4/4 STATIONNEMENT AUTORISE SUR LE TROTTOIR

ARTICLE 4/4/1 Stationnement autorisé sur le trottoir

Sur les voies énumérées au chapitre II et se référant à l'article 4/4/1 , le stationnement sur le trottoir est autorisé du côté désigné de la chaussée aux véhicules dont la masse maximale autorisée ne dépasse pas 3,5t, conformément aux indications du signal et, le cas échéant, du marquage au sol.

Cette réglementation est indiquée par le signal F,15 'stationnement autorisé sur le trottoir' et le cas échéant, par un marquage au sol.



ARTICLE 4/5 PARKING

ARTICLE 4/5/1 Parking

Les endroits énumérés au chapitre II et se référant à l'article 4/5/1 sont considérés comme parkings. Auxdits endroits le parcage est autorisé à toute catégorie de véhicules et soumis aux dispositions de l'article 168 modifié du Code de la route.

Cette réglementation est indiquée par le signal E,23 'parking' ou par le signal E,23b, E,23c, E,23d ou E,23e 'parking-relais'.



ARTICLE 4/5/2 Parking pour véhicules automoteurs $\leq 3,5t$

Les endroits énumérés au chapitre II et se référant à l'article 4/5/2 sont considérés comme parkings. Auxdits endroits le parcage est réservé aux véhicules automoteurs dont la masse maximale autorisée ne dépasse pas 3,5 tonnes et soumis aux dispositions de l'article 168 modifié du Code de la route.

Cette réglementation est indiquée par le signal E,23 'parking' complété par un panneau additionnel portant le symbole du véhicule automoteur et l'inscription " $\leq 3,5t$ " ou par le signal E,23b, E,23c, E,23d ou E,23e 'parking-relais' complété par le même panneau additionnel.



ARTICLE 4/5/3 Parking pour véhicules automoteurs $\leq 3,5t$, excepté camionnettes et motor-homes certains jours et heures

Les endroits énumérés en annexe et se référant au présent article sont considérés comme parkings. Auxdits endroits le parcage est limité aux véhicules automoteurs dont la masse maximale autorisée ne dépasse pas 3,5t., à l'exception des camionnettes et des motor-homes. Aux jours et heures indiqués, le parcage est autorisé aux camionnettes et motor-homes.

Cette réglementation est indiquée par le signal E,23 'parking' complété 1) par un panneau additionnel 1 portant le symbole du véhicule automoteur suivi de l'inscription " $\leq 3,5t$ " et 2) par un panneau additionnel portant le symbole du véhicule automoteur destiné au transport de choses, le symbole du motor-home et l'inscription des jours et heures pendant lesquels le parcage est autorisé aux camionnettes et aux motor-homes.



ARTICLE 4/6/1 Stationnement avec disque - livraisons

Sur les voies énumérées au chapitre II et se référant à l'article 4/6/1 , le stationnement est interdit sur les emplacements désignés aux jours et heures indiqués, à l'exception du stationnement non payant limité à la durée indiquée, avec obligation d'exposer le disque de parage conformément à l'article 167bis modifié du Code de la route. Aux jours et heures indiqués en outre, le stationnement est interdit sur les emplacements désignés et ceux-ci sont réservés aux véhicules à l'arrêt, notamment en vue d'approvisionner les commerces.

Sont dispensés de l'obligation d'exposer le disque de parage et d'observer la durée maximale de stationnement autorisée, les conducteurs de motocycles, de cyclomoteurs et de cycles.

Cette réglementation est indiquée par le signal C,18 'stationnement interdit' complété 1) par un panneau additionnel portant le symbole de livraison suivi de l'inscription des jours et heures pendant lesquels l'interdiction de stationnement s'applique et par des marques au sol conformes à l'article 110 modifié du Code de la route et 2) par un panneau additionnel portant le symbole du disque de parage suivi de l'inscription des jours et heures pendant lesquels la limitation de la durée de stationnement s'applique et de l'inscription "excepté .." indiquant la durée maximale de stationnement autorisée.



ARTICLE 4/6/2 Parcage avec disque, parking pour véhicules ≤ 3,5t, excepté camionnettes et motor-homes certains jours et heures

Les endroits énumérés au chapitre II et se référant à l'article 4/6/2 sont considérés comme parkings. Auxdits endroits le parcage est limité aux véhicules automoteurs dont la masse maximale autorisée ne dépasse pas 3,5 tonnes à l'exception des camionnettes et des motor-homes certains jours et heures. Aux jours et heures indiqués le parcage est limité à la durée indiquée et soumis à l'obligation d'exposer le disque de parcage conformément à l'article 168 modifié du Code de la route. Aux jours et heures indiqués en outre, le parcage est autorisé aux camionnettes et motor-homes.

Sont dispensés de l'obligation d'exposer le disque de parcage et d'observer la durée maximale de parcage autorisée:

- les conducteurs de véhicules servant au transport de personnes handicapées et munis d'une carte de stationnement pour personnes handicapées en cours de validité ;
- les conducteurs de motocycles, de cyclomoteurs et de cycles, sur les emplacements qui leurs sont réservés.

Cette réglementation est indiquée par le signal E,23 'parking' complété 1) par un panneau additionnel 1 portant le symbole du véhicule automoteur suivi de l'inscription "≤ 3,5t" , 2) par un panneau additionnel 7a et 3) par un panneau additionnel portant le symbole du véhicule automoteur destiné au transport de choses, le symbole du motor-home et l'inscription des jours et heures pendant lesquels le parcage est autorisé auxdits véhicules.



ARTICLE 4/6/3 Parcage avec disque, sauf résidents - parking pour véhicules ≤ 3,5t, excepté camionnettes et motor-homes certains jours et heures

Les endroits énumérés au chapitre II et se référant à l'article 4/6/3 sont considérés comme parkings. Auxdits endroits le parcage est limité aux véhicules automoteurs dont la masse maximale autorisée ne dépasse pas 3,5t., à l'exception des camionnettes et des motor-homes certains jours et heures. Aux jours et heures indiqués le parcage est limité à la durée indiquée et soumis à l'obligation d'exposer le disque de parcage conformément à l'article 168 modifié du Code de la route. Aux jours et heures indiqués en outre, le parcage est autorisé aux camionnettes et motor-homes.

Sont dispensés de l'obligation d'exposer le disque de parcage et d'observer la durée maximale de parcage autorisée :

- les conducteurs de voitures automobiles à personnes munies d'une vignette de stationnement résidentiel valide, conforme aux modalités reprises en annexe;
- les conducteurs de véhicules servant au transport de personnes handicapées et munis d'une carte de stationnement pour personnes handicapées en cours de validité;
- les conducteurs de motocycles, de cyclomoteurs et de cycles, sur les emplacements qui leurs sont réservés.

Cette réglementation est indiquée par le signal E,23 'parking' complété 1) par un panneau additionnel 1 portant le symbole du véhicule automoteur suivi de l'inscription "≤ 3,5t", 2) par un panneau additionnel 7a portant l'inscription "sauf résidents avec vignette" et 3) par un panneau additionnel portant le symbole du véhicule automoteur destiné au transport de choses, le symbole du motor-home et l'inscription des jours et heures pendant lesquels le parcage est autorisé auxdits véhicules.



ARTICLE 4/6/4 Stationnement avec disque - stationnement interdit, excepté véhicules électriques

Sur les voies énumérées au chapitre II et se référant à l'article 4/6/4 , le stationnement aux emplacements désignés est interdit, à l'exception du stationnement des véhicules automoteurs électriques et des véhicules automoteurs électriques hybrides raccordés au point de recharge. Aux jours et heures indiqués, le stationnement est limité à la durée indiquée et soumis à l'obligation d'exposer le disque de stationnement conformément à l'article 167bis modifié du Code de la route.

Cette réglementation est indiquée par le signal C,18 'stationnement interdit' complété 1) par un panneau additionnel 5a portant le symbole du véhicule automoteur électrique (hybride) suivi, le cas échéant, de l'inscription du nombre d'emplacements visés et 2) par un panneau additionnel 7a.



ARTICLE 4/6/5 Stationnement payant, parcmètre à distribution de tickets

Sur les voies énumérées au chapitre II et se référant à l'article 4/6/5 , le stationnement est interdit du côté désigné de la chaussée aux jours et heures indiqués, à l'exception du stationnement payant et à durée limitée conformément à l'article 107 modifié du Code de la route. La taxe de stationnement est perçue moyennant parcmètre à distribution de tickets ou par voies électronique.

Un ticket délivré pour un emplacement de stationnement est valable pour la durée restant due sur tout autre emplacement soumis au paiement d'une taxe de même tarif ou de tarif inférieur, dans la limite de la durée maximale de stationnement ou de parcage autorisée sur cet autre emplacement. Il en est de même dans le cas du paiement par voie électronique sans émission de ticket, pour le restant de la durée sollicitée par l'utilisateur et dans la limite de la durée maximale de stationnement ou de parcage autorisée.

Sont dispensés de l'obligation de payer la taxe de stationnement et d'observer la durée maximale de stationnement autorisée, les conducteurs de motocycles, de cyclomoteurs et de cycles.

Cette réglementation est indiquée par le signal C,18 'stationnement interdit' complété par un panneau additionnel portant le symbole du parcmètre à distribution de tickets suivi de l'inscription des jours et heures pendant lesquels la limitation s'applique et de l'inscription "excepté .." indiquant la durée maximale de stationnement autorisée.



ARTICLE 4/6/6 Stationnement payant, parcmètre à distribution de tickets - livraisons

Sur les voies énumérées au chapitre II et se référant à l'article 4/6/6 , le stationnement est interdit sur les emplacements désignés aux jours et heures indiqués, à l'exception du stationnement payant limité à la durée indiquée, conformément à l'article 107 modifié du Code de la route. La taxe de stationnement est perçue moyennant parcmètre à distribution de tickets ou par voie électronique. Aux jours et heures indiqués en outre, le stationnement est interdit sur les emplacements désignés et ceux-ci sont réservés aux véhicules à l'arrêt, notamment en vue d'approvisionner les commerces.

Un ticket délivré pour un emplacement de stationnement est valable pour la durée restant due sur tout autre emplacement soumis au paiement d'une taxe de même tarif ou de tarif inférieur, dans la limite de la durée maximale de stationnement ou de parcage autorisée sur cet autre emplacement. Il en est de même dans le cas du paiement par voie électronique sans émission de ticket, pour le restant de la durée sollicitée par l'usager et dans la limite de la durée maximale de stationnement ou de parcage autorisée.

Sont dispensés de l'obligation de payer la taxe de stationnement et d'observer la durée maximale de stationnement autorisée, les conducteurs de motocycles, de cyclomoteurs et de cycles.

Cette réglementation est indiquée par le signal C,18 'stationnement interdit' complété 1) par un panneau additionnel portant le symbole de livraison suivi de l'inscription des jours et heures pendant lesquels l'interdiction de stationnement s'applique et par des marques au sol conformes à l'article 110 modifié du Code de la route, ou par un panneau additionnel portant l'inscription "excepté sur les emplacements aménagés" et 2) par un panneau additionnel portant le symbole du parcmètre à minuterie suivi de l'inscription des jours et heures pendant lesquels la limitation de la limitation s'applique et de l'inscription "excepté .." indiquant la durée maximale de stationnement autorisée.



ARTICLE 4/6/8 Parcage payant, parcmètre à distribution de tickets - parking pour véhicules ≤ 3,5t, excepté camionnettes et motor-homes certains jours et heures

Les endroits énumérés au chapitre II et se référant à l'article 4/6/8 sont considérés comme parkings. Auxdits endroits le parcage est limité aux véhicules automoteurs dont la masse maximale autorisée ne dépasse pas 3,5t., à l'exception des camionnettes et des motor-homes certains jours et heures. Aux jours et heures indiqués, le parcage est payant et limité à la durée indiquée. La taxe de parcage est perçue moyennant parcmètre à distribution de tickets ou par voie électronique. Aux jours et heures indiqués en outre, le parcage est autorisé aux camionnettes et motor-homes.

Sur les parkings pourvus de la mention « vignette camionnettes et motor-homes applicable », le parcage est autorisé à tout moment aux camionnettes et motor-homes munies d'une vignette de parcage pour camionnettes et motor-homes valide, conforme aux modalités reprises en annexe.

Un ticket délivré pour un emplacement de parcage est valable pour la durée restant due sur tout autre emplacement soumis au paiement d'une taxe de même tarif ou de tarif inférieur, dans la limite de la durée maximale de stationnement ou de parcage autorisée sur cet autre emplacement. Il en est de même dans le cas du paiement par voie électronique pour le restant de la durée sollicitée par l'usager et dans la limite de la durée maximale de stationnement ou de parcage autorisée.

Sont dispensés de l'obligation de payer la taxe de parcage et d'observer la durée maximale de parcage autorisée :

- les conducteurs de véhicules munis d'une vignette de stationnement professionnel valide, conforme aux modalités reprises en annexe;
- les conducteurs de véhicules servant au transport de personnes handicapées et munis d'une carte de stationnement pour personnes handicapées en cours de validité;
- les conducteurs de motocycles, de cyclomoteurs et de cycles, sur les emplacements qui leurs sont réservés.

Cette réglementation est indiquée par le signal E,23 'parking' complété 1) par un panneau additionnel 1 portant le symbole du véhicule automoteur suivi de l'inscription "≤ 3,5t", 2) par un panneau additionnel 7b et 3) par un panneau additionnel portant le symbole du véhicule automoteur destiné au transport de choses, le symbole du motor-home et l'inscription des jours et heures pendant lesquels le parcage est autorisé auxdits véhicules.

Sur les parkings pourvus de la mention « vignette camionnettes et motor-homes applicable », le panneau additionnel sous 3) porte le symbole du véhicule automoteur destiné au transport de choses, le symbole du motor-home, l'inscription « sans vignette camionnettes et motor-homes » et l'inscription des jours et heures pendant lesquels le parcage est autorisé aux camionnettes et aux motor-homes non munies d'une vignette de parcage pour camionnettes et motor-homes valide.



ARTICLE 4/6/9 Parcage payant, parcmètre à distribution de tickets

Les endroits énumérés au chapitre II et se référant à l'article 4/6/9 sont considérés comme parkings. Auxdits endroits le parcage est autorisé à toutes les catégories de véhicules et soumis aux dispositions de l'article 168 modifié du Code de la route. Aux jours et heures indiqués, le parcage est payant et limité à la durée indiquée, conformément à l'article 107 modifié du Code de la route. La taxe de parcage est perçue moyennant parcmètre à distribution de tickets ou par voie électronique.

Un ticket délivré pour un emplacement de parcage est valable pour la durée restant due sur tout autre emplacement soumis au paiement d'une taxe de même tarif ou de tarif inférieur, dans la limite de la durée maximale de stationnement ou de parcage autorisée sur cet autre emplacement. Il en est de même dans le cas du paiement par voie électronique sans émission de ticket, pour le restant de la durée sollicitée par l'usager et dans la limite de la durée maximale de stationnement ou de parcage autorisée.

Sont dispensés de l'obligation de payer la taxe de parcage et d'observer la durée maximale de parcage autorisée :

- les conducteurs de véhicules servant au transport de personnes handicapées et munis d'une carte de stationnement pour personnes handicapées en cours de validité;
- les conducteurs de motocycles, de cyclomoteurs et de cycles sur les emplacements qui leurs sont réservés.

Cette réglementation est indiquée par le signal E,23 'parking' complété par un panneau additionnel portant le symbole du parcmètre à distribution de tickets suivi de l'inscription des jours et heures pendant lesquels la limitation s'applique et de l'inscription "max. ..." indiquant la durée maximale de parcage autorisée.



ARTICLE 4/7 ARRET D'AUTOBUS

ARTICLE 4/7/1 Arrêt d'autobus

Sur les voies énumérées au chapitre II et se référant à l'article 4/7/1 , un arrêt d'autobus est aménagé aux endroits désignés.

Cette réglementation est indiquée par le signal E,19 'arrêt d'autobus'.



5 REGLEMENTATIONS ZONALES

ARTICLE 5/1 CIRCULATION INTERDITE OU ACCES INTERDIT A UNE OU PLUSIEURS CATEGORIES DE VEHICULES OU D'USAGERS

ARTICLE 5/1/1 Zone 'Accès interdit aux camions, excepté riverains et fournisseurs'

Dans les zones des voies énumérées au chapitre II et se référant à l'article 5/1/1 , l'accès est interdit aux conducteurs de véhicules automoteurs destinés au transport de choses et dont la masse maximale autorisée dépasse 3,5 tonnes à l'exception des riverains et de leurs fournisseurs.

Cette réglementation est indiquée aux entrées des zones par une signalisation zonale portant le signal C,3e 'accès interdit aux conducteurs de véhicules automoteurs destinés au transport de choses' avec l'inscription "3,5t" et complété par un cartouche portant l'inscription "excepté riverains et fournisseurs".



ARTICLE 5/2 ZONE A 30 KM/H.

ARTICLE 5/2/1 Zone à 30 km/h.

Dans les zones des voies énumérées au chapitre II et se référant à l'article 5/2/1 , la vitesse maximale autorisée est limitée à 30 km/h.

Cette réglementation est indiquée aux entrées des zones par une signalisation zonale portant le signal C,14 'limitation de vitesse' muni de l'inscription "30".



ARTICLE 5/3 ARRET, STATIONNEMENT ET PARCAGE - INTERDICTIONS ET LIMITATIONS

ARTICLE 5/3/1 Zone 'Stationnement interdit aux véhicules destinés au transport de choses et motor-homes, excepté certains jours'

Dans les zones des voies énumérées au chapitre II et se référant à l'article 5/3/1, le stationnement est interdit aux véhicules automoteurs destinés au transport de choses et motor-homes, excepté aux jours et heures indiqués.

Cette réglementation est indiquée aux entrées de la zone par une signalisation zonale portant le signal C,18 'stationnement interdit' complété par un cartouche portant le symbole du véhicule automoteur destiné au transport de choses, le symbole du motor-home et l'inscription "excepté" suivi de l'inscription des jours et heures pendant lesquels le stationnement est autorisé auxdits véhicules.



ARTICLE 5/3/2 Zone 'Stationnement avec disque, sauf résidents'

Dans les zones des voies énumérées au chapitre II et se référant à l'article 5/6/7 , le stationnement est interdit aux jours et heures indiqués, à l'exception du stationnement non payant limité à la durée indiquée, avec obligation d'exposer le disque de parage conformément à l'article 167bis modifié du Code de la route.

Sont dispensés de l'obligation d'exposer le disque de parage et d'observer la durée maximale de stationnement autorisée:

- les conducteurs de voitures automobiles à personnes munies d'une vignette de stationnement résidentiel valide, conforme à l'annexe 1.;
- les conducteurs de véhicules servant au transport de personnes handicapées et munis d'une carte de stationnement pour personnes handicapées en cours de validité;
- les conducteurs de motocycles, de cyclomoteurs et de cycles .

Cette réglementation est indiquée aux entrées de la zone indiquées par une signalisation zonale portant le signal C,18 'stationnement interdit' complété par un cartouche portant le symbole du disque de parage suivi de l'inscription des jours et heures pendant lesquels la limitation s'applique, de l'inscription "jours ouvrables lundi-samedi 08.00-18.00h excepté 2h" indiquant la durée maximale de stationnement autorisée et de l'inscription "sauf résidents avec vignette".



ANNEXES

ANNEXE 1 Vignette de stationnement résidentiel

1. Généralités

1.1. La vignette de stationnement résidentiel dispense, aux conditions ci-après, le conducteur d'une voiture automobile à personnes qui en est munie, 1) de l'obligation d'exposer le disque de stationnement ou de parage conforme à l'article 167bis modifié du Code de la route ou de payer la taxe de stationnement ou de parage et 2) de l'obligation d'observer la durée maximale de stationnement ou de parage autorisée sur les emplacements de stationnement ou de parage soumis au stationnement/parage résidentiel.

1.2. La vignette est établie par l'administration communale sur demande écrite de la part d'un résident, sous forme de vignette permanente ou de vignette provisoire. L'établissement et le renouvellement d'une vignette sont soumis au paiement d'une taxe, conformément au règlement-taxe du 05.07.2018.

La validité de la vignette de stationnement résidentiel est limitée à la ou aux voitures automobiles à personnes dont le numéro d'immatriculation y est inscrit, à la date de limite de validité y inscrite et au(x) secteur(s) de voies publiques y inscrit(s). Le ou les numéros d'immatriculation inscrits sur la vignette peuvent être modifiés ou complétés en cours de validité sur demande écrite du titulaire de la vignette, sous réserve des dispositions applicables pour un premier numéro d'immatriculation.

Pour dispenser le conducteur d'une voiture automobile à personnes des obligations réglementaires relatives à l'exposition du disque, au paiement de la taxe et à la limitation de la durée de stationnement ou de parage, la vignette doit être exposée du côté intérieur du pare-brise du véhicule, côté passager, de sorte à ce que son côté recto soit lisible de l'extérieur.

La cessation d'une ou de plusieurs conditions requises pour l'obtention d'une vignette oblige son titulaire à remettre sans délai à l'administration émettrice la vignette délivrée. Lorsqu'il est constaté qu'une vignette est utilisée de façon abusive, ou qu'une vignette a été obtenue sur la base d'informations inexactes produites lors de la demande d'obtention, la vignette en cause doit être restituée à l'administration émettrice lorsque celle-ci en fait la demande.

2. Bénéficiaires de la vignette

2.1. Une vignette permanente peut être demandée au profit des membres des ménages déclarés résidents au registre de population de la commune à une adresse sise dans un secteur de voies publiques soumis aux dispositions du stationnement résidentiel et qui

- sont propriétaires ou détenteurs d'une ou de plusieurs voitures automobiles à personnes ; il en est de même dans les conditions indiquées, lorsque la voiture fait l'objet d'un contrat de location au nom d'un tel membre de ménage ;
- sont utilisateurs d'une ou de plusieurs voitures automobiles à personnes mises à leur disposition par leur(s) employeur(s) en vertu d'une convention expresse ; il en est de même dans les conditions indiquées, lorsque la voiture fait l'objet d'un contrat de location au nom d'un tel membre de ménage.

La vignette est établie au nom du demandeur-résident à raison de deux vignettes au plus par ménage et à raison de deux voitures au plus par vignette ; elle est établie pour l'année en cours et renouvelée d'année en année, dès lors que les conditions requises pour son obtention perdurent.

Les demandes portant sur une voiture immatriculée à l'étranger ne peuvent bénéficier d'une vignette permanente ; dans ce cas, une vignette provisoire peut être délivrée, conformément au point 2.2. ci-après.

2.2. Une vignette provisoire peut être délivrée aux membres des ménages déclarés résidents au registre de population de la commune à une adresse sise dans un secteur de voies publiques soumis aux dispositions du stationnement résidentiel lorsque ceux-ci

- ont introduit dans les formes requises une demande en vue de l'obtention d'une vignette permanente;
- sont utilisateurs d'une ou de plusieurs voitures automobiles à personnes mises à leur disposition par un acte professionnel en remplacement provisoire d'une voiture pour laquelle une vignette est en cours de validité, lorsque cette voiture est en réparation ou en révision auprès d'un garagiste ; il en est de même dans les conditions indiquées, lorsque la voiture utilisée fait l'objet d'un contrat de location au nom de l'utilisateur ou du garagiste.

La vignette provisoire est établie pour une durée adaptée (avec une durée maximale de 2 mois).

Si la ou les voitures sont immatriculées à l'étranger, une vignette provisoire peut être délivrée aux membres des ménages mentionnés au premier alinéa lorsque ceux-ci

- ont introduit dans les formes requises une demande en vue de l'obtention d'une vignette permanente ;
- sont utilisateurs d'une ou de plusieurs voitures automobiles à personnes mises à leur disposition dans les conditions du premier alinéa, en remplacement provisoire d'une voiture pour laquelle une vignette provisoire est en cours de validité.

Les vignettes provisoires ne peuvent pas être prorogées.

3. Pièces à produire lors de la demande

3.1. La demande en vue de l'obtention d'une vignette permanente conformément aux dispositions sous 2.1., doit être accompagnée des photocopies des pièces suivantes :

- certificat de résidence ou preuve de résidence du demandeur ;
- carte(s) d'immatriculation de la ou des voitures visée(s) ;
- contrat(s) de location faisant mention du ou des numéros d'immatriculation ou de châssis de la ou des voitures visées ainsi que du nom et de l'adresse du souscripteur, lorsque ce cas se présente ;
- convention(s) de mise à disposition par le(s) employeur(s), lorsque ce cas se présente ;
- le cas échéant, toute autre pièce justificative.

3.2. La demande en vue de l'obtention d'une vignette provisoire conformément aux dispositions sous 2.2., doit être accompagnée des photocopies des pièces suivantes :

- les pièces requises sous 3.1.,
- carte(s) d'immatriculation de la ou des voitures visée(s) et pièce justificative, dans le cas d'une mise à disposition ;
- contrat(s) de location faisant mention du ou des numéros d'immatriculation ou de châssis de la ou des voitures visées ainsi que du nom et de l'adresse du souscripteur, lorsque ce cas se présente dans le cas d'une mise à disposition.

3.3. La demande en vue de la modification d'un ou de plusieurs numéros d'immatriculation inscrits sur une vignette en cours de validité ou en vue du rajout d'un numéro d'immatriculation doit être accompagnée de la vignette visée, des photocopies des carte(s) d'immatriculation des voitures à inscrire et des pièces ci-avant en fonction du cas qui se présente, ainsi que, le cas échéant, de toute autre pièce justificative.

4. Descriptif de la vignette

La vignette de stationnement résidentiel porte les indications suivantes :

Au recto :

- emblème de la Commune ;
- mention 'stationnement résidentiel' ;
- sceau de contrôle paraphé ;
- secteur de validité de la vignette ;
- fin de validité de la vignette indiquée par les chiffres du mois et de l'année ;
- date de début et date de fin de validité de la vignette ;
- numéro(s) d'immatriculation de la ou des voitures pour la- ou lesquelles la vignette est établie ;
- numéro de contrôle de la vignette ;
- renvoi aux informations reprises sur le verso de la vignette.

Au verso :

- informations sur la vignette et ses modalités d'application.



ADMINISTRATION COMMUNALE DE MERTERT

RÈGLEMENT DE CIRCULATION

CHAPITRE II ***DISPOSITIONS PARTICULIÈRES***


1	en dehors des agglomérations	40
2	Mertert (Mäertert)	60
3	Wasserbillig (Waasserbëlleg)	104

1 en dehors des agglomérations

Chemin de liaison chemin vicinal/MUNSCHECKER.....	41
Chemin de liaison CR134/CR141a/ chemin Tempelsklouster/rue Widderbiere	42
Chemin de liaison CR141/CR141a.....	43
Chemin de liaison CR141/CR141b.....	44
Chemin de liaison N1/N1d/chemin vicinal	45
Chemin de liaison N10/CR141b	46
Chemin de liaison N1d/GREVENMACHER	47
Chemin de liaison rue de Mertert/rue An den Kampen	48
Chemin de liaison rue de Mompach/chemin Haerewengert.....	49
Chemin de liaison rue de Mompach/CR141	50
Chemins adjacents à la N1	51
Chemins adjacents au chemin vicinal CR141/MANTERNACH (nommé Tempelsklouster)...	52
Chemins adjacents au chemin vicinal CR141b/MOERSDORF.....	53
Chemins adjacents au CR134.....	54
Chemins adjacents au CR141.....	55
Chemins adjacents au CR141b.....	56
Chemin vicinal CR141/MANTERNACH	57
Chemin vicinal CR141b/MOERSDORF	58
Chemin vicinal N1/MUNSCHECKER	59


1 en dehors des agglomérations

Chemin de liaison chemin vicinal/MUNSCHECKER

Article	Libellé	Situation	Vote C.C. Appr.	Signal
1/2/3	circulation interdite dans les deux sens, excepté cycles et cavaliers	- Sur toute la longueur	09/09/2011 16/11/2011	
4/1/1	stationnement/parcage interdit >48h	- Sur toute la longueur, des 2 côtés	09/09/2011 16/11/2011	


1 en dehors des agglomérations

Chemin de liaison CR134/CR141a/ chemin Tempelsklouster/rue Widderbiereg

Article	Libellé	Situation	Vote C.C. Appr.	Signal
1/2/2	circulation interdite dans les deux sens, excepté cycles	- Sur toute la longueur	09/09/2011 16/11/2011	
4/1/1	stationnement/parcage interdit >48h	- Sur toute la longueur, des 2 côtés	09/09/2011 16/11/2011	


1 en dehors des agglomérations

Chemin de liaison CR141/CR141a

Article	Libellé	Situation	Vote C.C. Appr.	Signal
1/2/2	circulation interdite dans les deux sens, excepté cycles	- Sur toute la longueur	09/09/2011 16/11/2011	
4/1/1	stationnement/parcage interdit >48h	- Sur toute la longueur, des 2 côtés	09/09/2011 16/11/2011	


1 en dehors des agglomérations

Chemin de liaison CR141/CR141b

Article	Libellé	Situation	Vote C.C. Appr.	Signal
1/2/2	circulation interdite dans les deux sens, excepté cycles	- Sur toute la longueur	09/09/2011 16/11/2011	
4/1/1	stationnement/parcage interdit >48h	- Sur toute la longueur, des 2 côtés	09/09/2011 16/11/2011	


1 en dehors des agglomérations

Chemin de liaison N1/N1d/chemin vicinal

Article	Libellé	Situation	Vote C.C. Appr.	Signal
1/2/1	circulation interdite dans les deux sens	- Sur toute la longueur,des 2 côtés	09/09/2011 16/11/2011	
4/1/1	stationnement/parcage interdit >48h	- Sur toute la longueur,des 2 côtés	09/09/2011 16/11/2011	


1 en dehors des agglomérations

Chemin de liaison N10/CR141b

Article	Libellé	Situation	Vote C.C. Appr.	Signal
1/2/2	circulation interdite dans les deux sens, excepté cycles	- Sur toute la longueur	09/09/2011 16/11/2011	
4/1/1	stationnement/parcage interdit >48h	- Sur toute la longueur, des 2 côtés	09/09/2011 16/11/2011	


1 en dehors des agglomérations

Chemin de liaison N1d/GREVENMACHER

Article	Libellé	Situation	Vote C.C. Appr.	Signal
1/2/1	circulation interdite dans les deux sens	- Sur toute la longueur	09/09/2011 16/11/2011	
4/1/1	stationnement/parcage interdit >48h	- Sur toute la longueur, des 2 côtés	09/09/2011 16/11/2011	


1 en dehors des agglomérations

Chemin de liaison rue de Mertert/rue An den Kampen

Article	Libellé	Situation	Vote C.C. Appr.	Signal
1/2/2	circulation interdite dans les deux sens, excepté cycles	- Sur toute la longueur	09/09/2011 16/11/2011	
4/1/1	stationnement/parcage interdit >48h	- Sur toute la longueur, des 2 côtés	09/09/2011 16/11/2011	


1 en dehors des agglomérations

Chemin de liaison rue de Mompach/chemin Haerewengert

Article	Libellé	Situation	Vote C.C. Appr.	Signal
1/2/2	circulation interdite dans les deux sens, excepté cycles	- Sur toute la longueur	09/09/2011 16/11/2011	
4/1/1	stationnement/parcage interdit >48h	- Sur toute la longueur, des 2 côtés	09/09/2011 16/11/2011	


1 en dehors des agglomérations

Chemin de liaison rue de Mompach/CR141

Article	Libellé	Situation	Vote C.C. Appr.	Signal
1/2/2	circulation interdite dans les deux sens, excepté cycles	- Sur toute la longueur	09/09/2011 16/11/2011	
4/1/1	stationnement/parcage interdit >48h	- Sur toute la longueur, des 2 côtés	09/09/2011 16/11/2011	


1 en dehors des agglomérations

Chemins adjacents à la N1

Article	Libellé	Situation	Vote C.C. Appr.	Signal
3/1/1	cédez le passage	- A l'intersection avec la N1, en provenance de tous les chemins adjacents	09/09/2011 16/11/2011	
4/1/1	stationnement/parcage interdit >48h	- Sur toute la longueur de tous les chemins adjacents, des 2 côtés	09/09/2011 16/11/2011	


1 en dehors des agglomérations

Chemins adjacents au chemin vicinal CR141/MANTERNACH (nommé Tempelsklouster)

Article	Libellé	Situation	Vote C.C. Appr.	Signal
3/1/1	cédez le passage	- A l'intersection avec le chemin vicinal CR141/MANTERNACH, en venant de tous les chemins adjacents	09/09/2011 16/11/2011	
4/1/1	stationnement/parcage interdit >48h	- Sur toute la longueur de tous les chemins adjacents, des 2 côtés	09/09/2011 16/11/2011	


1 en dehors des agglomérations

Chemins adjacents au chemin vicinal CR141b/MOERSDORF

Article	Libellé	Situation	Vote C.C. Appr.	Signal
3/1/1	cédez le passage	- A l'intersection avec le chemin vicinal CR141b/MOERSDORF, en venant de tous les chemins adjacents	09/09/2011 16/11/2011	
4/1/1	stationnement/parcage interdit >48h	- Sur toute la longueur de tous les chemins adjacents, des 2 côtés	09/09/2011 16/11/2011	


1 en dehors des agglomérations

Chemins adjacents au CR134

Article	Libellé	Situation	Vote C.C. Appr.	Signal
3/1/1	cédez le passage	<ul style="list-style-type: none"> - A l'intersection avec le CR134, en provenance du chemin d'accès de la Fausermillen 2x - A l'intersection avec le CR134, en provenance du chemin au lieu-dit Fielsmillen - A l'intersection avec le CR134, en provenance du chemin au lieu-dit Gradsberg - A l'intersection avec le CR134, en provenance du chemin au lieu-dit Scheedberg 	09/09/2011 16/11/2011 09/09/2011 16/11/2011 09/09/2011 16/11/2011 09/09/2011 16/11/2011	
4/1/1	stationnement/parcage interdit >48h	<ul style="list-style-type: none"> - Sur toute la longueur de tous les chemins adjacents, des 2 côtés 	09/09/2011 16/11/2011	


1 en dehors des agglomérations

Chemins adjacents au CR141

Article	Libellé	Situation	Vote C.C. Appr.	Signal
3/1/1	cédez le passage	<ul style="list-style-type: none"> - A l'intersection avec le CR141, en venant du chemin au lieu-dit Grouswiss - A l'intersection avec le CR141, en provenance du chemin au lieu-dit Reedchen - A l'intersection avec le CR141, en provenance du chemin au lieu-dit Ellerberg - A l'intersection avec le CR141, en provenance du chemin au lieu-dit Härewangert - A l'intersection avec le CR141, en provenance du chemin au lieu-dit Bocksberg - A l'intersection avec le CR141, en provenance du chemin au lieu-dit Schäferrieder 	09/09/2011 16/11/2011 09/09/2011 16/11/2011 09/09/2011 16/11/2011 09/09/2011 16/11/2011 09/09/2011 16/11/2011	
4/1/1	stationnement/parcage interdit >48h	<ul style="list-style-type: none"> - Sur toute la longueur de tous les chemins adjacents, des 2 côtés 	09/09/2011 16/11/2011	




1 en dehors des agglomérations

Chemins adjacents au CR141b

Article	Libellé	Situation	Vote C.C. Appr.	Signal
3/1/1	cédez le passage	<ul style="list-style-type: none">- A l'intersection avec le CR141b, en venant du chemin au lieu-dit Wollefsmillen 2x- A l'intersection avec le CR141b, en venant du chemin au lieu-dit Kesselbaach	<div>09/09/2011 16/11/2011</div> <div>09/09/2011 16/11/2011</div>	
4/1/1	stationnement/parcage interdit >48h	<ul style="list-style-type: none">- Sur toute la longueur de tous les chemins adjacents, des 2 côtés	<div>09/09/2011 16/11/2011</div>	




1 en dehors des agglomérations

Chemin vicinal CR141/MANTERNACH

Article	Libellé	Situation	Vote C.C. Appr.	Signal
1/2/4	circulation interdite dans les deux sens, en cas de neige ou de verglas	- Sur toute la longueur	09/09/2011 16/11/2011	 en cas de neige ou de verglas
1/3/1	accès interdit aux véhicules automoteurs destinés au transport de choses, excepté riverains et fournisseurs	- Sur toute la longueur, dans les 2 sens	09/09/2011 16/11/2011	 excepté riverains et fournisseurs
3/1/1	cédez le passage	- A l'intersection avec le CR141	09/09/2011 16/11/2011	
4/1/1	stationnement/parcage interdit >48h	- Sur toute la longueur, des 2 côtés	09/09/2011 16/11/2011	



1 en dehors des agglomérations

Chemin vicinal CR141b/MOERSDORF

Article	Libellé	Situation	Vote C.C. Appr.	Signal
1/2/4	circulation interdite dans les deux sens, en cas de neige ou de verglas	- Sur toute la longueur	09/09/2011 16/11/2011	
2/2/1	intersection à sens giratoire obligatoire	- A l'intersection avec le giratoire	09/09/2011 16/11/2011	
3/1/1	cédez le passage	- A l'intersection avec le giratoire	09/09/2011 16/11/2011	
4/1/1	stationnement/parcage interdit >48h	- Sur toute la longueur, des 2 côtés	09/09/2011 16/11/2011	

1 en dehors des agglomérations

Chemin vicinal N1/MUNSCHECKER





Article	Libellé	Situation	Vote C.C. Appr.	Signal
1/3/1	accès interdit aux véhicules automoteurs destinés au transport de choses, excepté riverains et fournisseurs	- Sur toute la longueur, dans les 2 sens	09/09/2011 16/11/2011	
3/1/1	cédez le passage	- A l'intersection avec la N1	09/09/2011 16/11/2011	
4/1/1	stationnement/parcage interdit >48h	- Sur toute la longueur, des 2 côtés	09/09/2011 16/11/2011	

2 Mertert (Mäertert)

Aal Mauer, cité	61
Am Kundel	62
Basse, rue.....	63
Basse, rue (CR134)	64
Beckius, rue Jean-Pierre (CR134).....	65
Beckius, rue Jean-Pierre (CR134c).....	67
Cerabati, cité.....	68
Chemin au lieu-dit Im Lein	70
Donckel, rue Agnès	71
Feilsgässel.....	72
Feltesgässel.....	73
Frieden, cité Pierre.....	74
Gare, place de la.....	76
Haute, rue	78
Henegässel.....	80
Kampen, an den.....	81
Manternach, rue de (accès maison 40)	82
Manternach, rue de (accès maisons 20-26)	83
Manternach, rue de (accès maisons 20a - 22a)	84
Manternach, rue de (CR134).....	85
Mompach, rue de (CR141a).....	86
Moselle, quai de la	87
Moselle, rue de la (CR134)	88
Parc, rue du	89
Parc, rue du (accès Camping adjacent)	92
Parc, rue du (accès parc adjacent).....	93
Phalsgässel	94
Piste cyclable nationale 3.....	95
Port, rue du	96
Rekruteneck.....	97
Sandkaul, rue.....	98
Téissgässel.....	99
Wasserbillig, route de (N1).....	100
Widderbiert, rue	102
Wolteschgässel.....	103





2 Mertert (Mäertert)

Aal Mauer, cité

Article	Libellé	Situation	Vote C.C. Appr.	Signal
2/4/1	passage pour piétons	<ul style="list-style-type: none"> - A l'intersection avec la rue de Manternach (CR134) - A l'intersection avec la rue de Mompach (CR141a) 	09/09/2011 16/11/2011 09/09/2011 16/11/2011	
3/1/1	cédez le passage	<ul style="list-style-type: none"> - A l'intersection avec la rue de Manternach (CR134) - A l'intersection avec la rue de Mompach (CR141a) 	09/09/2011 16/11/2011 09/09/2011 16/11/2011	
4/1/1	stationnement/parcage interdit >48h	<ul style="list-style-type: none"> - Sur toute la longueur, des 2 côtés 	09/09/2011 16/11/2011	
5/2/1	zone à 30km/h	<ul style="list-style-type: none"> - Sur toute la longueur 	09/09/2011 16/11/2011	
5/3/1	Zone 'Stationnement interdit aux véhicules destinés au transport de choses et motor-homes, excepté certains jours'	<ul style="list-style-type: none"> - sur toute la longueur (excepté les jours ouvrables, du lundi au samedi, de 8h00 à 18h00) 	05/07/2018 02/01/2019	




2 Mertert (Mäertert)

Am Kundel

Article	Libellé	Situation	Vote C.C. Appr.	Signal
2/4/1	passage pour piétons	- A l'intersection avec la rue de la Moselle (CR 134)	03/05/2018 28/05/2018	
3/2/1	arrêt	- A l'intersection avec la rue de la Moselle (CR 134)	03/05/2018 28/05/2018	
4/1/1	stationnement/parcage interdit >48h	- Sur toute la longueur	03/05/2018 28/05/2018	
4/5/2	Parking pour véhicules automoteurs <= 3,5t	- Du côté du cimetière	03/05/2018 28/05/2018	
5/2/1	zone à 30km/h	- Sur toute la longueur	03/05/2018 28/05/2018	




2 Mertert (Mäertert)

Basse, rue

Article	Libellé	Situation	Vote C.C. Appr.	Signal
3/1/1	cédez le passage	- A l'intersection avec la rue Basse (CR134) / rue Jean-Pierre Beckius (CR134)	09/09/2011 16/11/2011	
4/1/1	stationnement/parcage interdit >48h	- Sur toute la longueur, des 2 côtés	09/09/2011 16/11/2011	
5/2/1	zone à 30km/h	- Sur toute la longueur	09/09/2011 16/11/2011	
5/3/1	Zone 'Stationnement interdit aux véhicules destinés au transport de choses et motor-homes, excepté certains jours'	- sur toute la longueur (excepté les jours ouvrables, du lundi au samedi, de 8h00 à 18h00)	05/07/2018 02/01/2019	






2 Mertert (Mäertert)



Basse, rue (CR134)

Article	Libellé	Situation	Vote C.C. Appr.	Signal
1/3/4	accès interdit aux véhicules ayant une longueur supérieure à ... mètres	- Sur toute la longueur, dans les 2 sens (>10m)	09/09/2011 16/11/2011	
4/1/1	stationnement/parcage interdit >48h	- Sur toute la longueur, des 2 côtés	09/09/2011 16/11/2011	
4/2/1	stationnement interdit	- De la maison 70 jusqu'au cimetière, du côté impair	09/09/2011 16/11/2011	
5/3/1	Zone 'Stationnement interdit aux véhicules destinés au transport de choses et motor-homes, excepté certains jours'	- sur toute la longueur (excepté les jours ouvrables, du lundi au samedi, de 8h00 à 18h00)	05/07/2018 02/01/2019	

2 Mertert (Mäertert)





Beckius, rue Jean-Pierre (CR134)

Article	Libellé	Situation	Vote C.C. Appr.	Signal
1/4/1	interdiction de tourner à gauche	- Dans la route de Wasserbillig (N1), à gauche	09/09/2011 16/11/2011	
2/3/1	chemin obligatoire pour cyclistes et piétons	- Sur toute la longueur du pont pour piétons, jonction à la rue de Mompach (CR141a)	09/09/2011 16/11/2011	
2/4/1	passage pour piétons	<ul style="list-style-type: none"> - A l'intersection avec la route de Wasserbillig (N1) - A la hauteur de la maison 20 - A la hauteur de la maison 28 - A l'intersection avec la rue Haute - A la hauteur du pont pour piétons 	09/09/2011 16/11/2011 09/09/2011 16/11/2011 09/09/2011 16/11/2011 09/09/2011 16/11/2011 09/09/2011 16/11/2011	
3/1/1	cédez le passage	- A l'intersection avec la route de Wasserbillig (N1)	09/09/2011 16/11/2011	
3/3/1	priorité à la circulation venant en sens inverse	- A la hauteur du pont ferroviaire, en venant de la route de Wasserbillig (N1)	09/09/2011 16/11/2011	
4/1/1	stationnement/parcage interdit >48h	- Sur toute la longueur, des 2 côtés	09/09/2011 16/11/2011	

4/7/1	arrêt d'autobus	<ul style="list-style-type: none"> - A la hauteur de la maison 30, du côté pair 09/09/2011 16/11/2011 - A la hauteur de la maison 28, du côté pair 09/09/2011 16/11/2011 	
5/3/1	Zone 'Stationnement interdit aux véhicules destinés au transport de choses et motor-homes, excepté certains jours'	<ul style="list-style-type: none"> - sur toute la longueur (excepté les jours ouvrables, du lundi au samedi, de 8h00 à 18h00) 05/07/2018 02/01/2019 	







2 Mertert (Mäertert)



Beckius, rue Jean-Pierre (CR134c)

Article	Libellé	Situation	Vote C.C. Appr.	Signal
2/4/1	passage pour piétons	- A l'intersection avec la route de Wasserbillig (N1)	09/09/2011 16/11/2011	
3/1/1	cédez le passage	- A l'intersection avec la rue Jean-Pierre Beckius (CR134)	09/09/2011 16/11/2011	
3/2/1	arrêt	- A l'intersection avec la route de Wasserbillig (N1)	09/09/2011 16/11/2011	
4/1/1	stationnement/parcage interdit >48h	- Sur toute la longueur, des 2 côtés	09/09/2011 16/11/2011	
5/3/1	Zone 'Stationnement interdit aux véhicules destinés au transport de choses et motor-homes, excepté certains jours'	- sur toute la longueur (excepté les jours ouvrables, du lundi au samedi, de 8h00 à 18h00)	05/07/2018 02/01/2019	

2 Mertert (Mäertert)





Cerabati, cité

Article	Libellé	Situation	Vote C.C. Appr.	Signal
1/1/1	accès interdit	<ul style="list-style-type: none"> - De la maison 13 jusqu'à la rue de la Moselle (CR134) - De la rue de la Moselle (CR134), à la hauteur de la maison 25, jusqu'à la maison 13 - De la rue de la Moselle (CR134), à la hauteur de la maison 41, jusqu'à la maison 13 	09/09/2011 16/11/2011 09/09/2011 16/11/2011 09/09/2011 16/11/2011	
3/1/1	cédez le passage	<ul style="list-style-type: none"> - A l'intersection avec la rue de la Moselle (CR134), à la hauteur de la maison 25 - A l'intersection avec la rue de la Moselle (CR134), à la hauteur de la maison 41 	09/09/2011 16/11/2011 09/09/2011 16/11/2011	
4/1/1	stationnement/parcage interdit >48h	<ul style="list-style-type: none"> - Sur toute la longueur, des 2 côtés 	09/09/2011 16/11/2011	
4/2/2	stationnement interdit, excepté personnes handicapées	<ul style="list-style-type: none"> - Sur le parking, sur 1 emplacement 	03/05/2018 28/05/2018	 
4/5/2	Parking pour véhicules automoteurs <= 3,5t	<ul style="list-style-type: none"> - En face des maisons N°28-30 	03/05/2018 28/05/2018	 

5/2/1	zone à 30km/h	- Sur toute la longueur	09/09/2011 16/11/2011	
5/3/1	Zone 'Stationnement interdit aux véhicules destinés au transport de choses et motor-homes, excepté certains jours'	- sur toute la longueur (excepté les jours ouvrables, du lundi au samedi, de 8h00 à 18h00)	05/07/2018 02/01/2019	





2 Mertert (Mäertert)

Chemin au lieu-dit Im Lein

Article	Libellé	Situation	Vote C.C. Appr.	Signal
1/2/1	circulation interdite dans les deux sens	- Sur toute la longueur	09/09/2011 16/11/2011	
2/2/1	intersection à sens giratoire obligatoire	- A l'intersection avec le giratoire (N1)	09/09/2011 16/11/2011	
3/1/1	cédez le passage	- A l'intersection avec le giratoire (N1)	09/09/2011 16/11/2011	
4/1/1	stationnement/parcage interdit >48h	- Sur toute la longueur, des 2 côtés	09/09/2011 16/11/2011	
5/3/1	Zone 'Stationnement interdit aux véhicules destinés au transport de choses et motor-homes, excepté certains jours'	- sur toute la longueur (excepté les jours ouvrables, du lundi au samedi, de 8h00 à 18h00)	05/07/2018 02/01/2019	




2 Mertert (Mäertert)

Donckel, rue Agnès

Article	Libellé	Situation	Vote C.C. Appr.	Signal
2/4/1	passage pour piétons	- A l'intersection avec la rue Jean-Pierre Beckius (CR134)	09/09/2011 16/11/2011	
3/1/1	cédez le passage	- A l'intersection avec la rue Jean-Pierre Beckius (CR134)	09/09/2011 16/11/2011	
4/1/1	stationnement/parcage interdit >48h	- Sur toute la longueur, des 2 côtés	09/09/2011 16/11/2011	
5/2/1	zone à 30km/h	- Sur toute la longueur	09/09/2011 16/11/2011	
5/3/1	Zone 'Stationnement interdit aux véhicules destinés au transport de choses et motor-homes, excepté certains jours'	- sur toute la longueur (excepté les jours ouvrables, du lundi au samedi, de 8h00 à 18h00)	05/07/2018 02/01/2019	




2 Mertert (Mäertert)

Feilsgässel

Article	Libellé	Situation	Vote C.C. Appr.	Signal
3/1/1	cédez le passage	- A l'intersection avec la rue Basse (CR134)	09/09/2011 16/11/2011	
4/1/1	stationnement/parcage interdit >48h	- Sur toute la longueur, des 2 côtés	09/09/2011 16/11/2011	
5/2/1	zone à 30km/h	- Sur toute la longueur	09/09/2011 16/11/2011	
5/3/1	Zone 'Stationnement interdit aux véhicules destinés au transport de choses et motor-homes, excepté certains jours'	- sur toute la longueur (excepté les jours ouvrables, du lundi au samedi, de 8h00 à 18h00)	05/07/2018 02/01/2019	






2 Mertert (Mäertert)


Feltesgässel

Article	Libellé	Situation	Vote C.C. Appr.	Signal
4/1/1	stationnement/parcage interdit >48h	- Sur toute la longueur, des 2 côtés	09/09/2011 16/11/2011	
4/2/1	stationnement interdit	- Sur toute la longueur, des 2 côtés	09/09/2011 16/11/2011	
5/2/1	zone à 30km/h	- Sur toute la longueur	09/09/2011 16/11/2011	
5/3/1	Zone 'Stationnement interdit aux véhicules destinés au transport de choses et motor-homes, excepté certains jours'	- sur toute la longueur (excepté les jours ouvrables, du lundi au samedi, de 8h00 à 18h00)	05/07/2018 02/01/2019	

2 Mertert (Mäertert)





Frieden, cité Pierre






Article	Libellé	Situation	Vote C.C. Appr.	Signal
1/1/1	accès interdit	- De la rue Jean-Pierre Beckius (CR134) jusqu'à la maison 47	09/09/2011 16/11/2011	
1/2/2	circulation interdite dans les deux sens, excepté cycles	- Sur toute la longueur	09/09/2011 16/11/2011	
3/1/1	cédez le passage	- A l'intersection avec la rue Jean-Pierre Beckius (CR134)	09/09/2011 16/11/2011	
4/1/1	stationnement/parcage interdit >48h	- Sur toute la longueur, des 2 côtés	09/09/2011 16/11/2011	
4/2/6	stationnement interdit, excepté sur les emplacements marqués ou aménagés	- Dans la 'cité Pierre Frieden' entre les maisons N°1-35	12/04/2013 25/06/2013	
5/2/1	zone à 30km/h	- Sur toute la longueur	09/09/2011 16/11/2011	

5/3/1	Zone 'Stationnement interdit aux véhicules destinés au transport de choses et motor-homes, excepté certains jours'	- sur toute la longueur (excepté les jours ouvrables, du lundi au samedi, de 8h00 à 18h00)	05/07/2018 02/01/2019	
-------	--	--	--------------------------	---

2 Mertert (Mäertert)








Gare, place de la



Article	Libellé	Situation	Vote C.C. Appr.	Signal
1/1/1	accès interdit	- A partir du passage à niveau, dans le sens inverse des aiguilles d'une montre	09/09/2011 16/11/2011	
1/3/3	accès interdit aux véhicules ayant une hauteur supérieure à ... mètres	- A la hauteur de passage à niveau (4,8m)	09/09/2011 16/11/2011	
3/1/1	cédez le passage	- A l'intersection avec la rue du Parc	09/09/2011 16/11/2011	
3/4/1	signaux colorés lumineux	- A la hauteur du passage à niveau	09/09/2011 16/11/2011	
4/1/1	stationnement/parcage interdit >48h	- Sur toute la longueur, des 2 côtés	09/09/2011 16/11/2011	

4/5/3	Parking pour véhicules automoteurs ≤ 3,5t, excepté camionnettes et motor-homes certains jours et heures	- Devant les maisons (camionnettes et motor-homes autorisés, jours ouvrables, lundi-samedi, 8h00-18h00)	05/07/2018 02/01/2019	  
5/3/1	Zone 'Stationnement interdit aux véhicules destinés au transport de choses et motor-homes, excepté certains jours'	- sur toute la longueur (excepté les jours ouvrables, du lundi au samedi, de 8h00 à 18h00)	05/07/2018 02/01/2019	 

2 Mertert (Mäertert)



Haute, rue

Article	Libellé	Situation	Vote C.C. Appr.	Signal
2/4/1	passage pour piétons	- A l'intersection avec la rue Jean-Pierre Beckius (CR134)	09/09/2011 16/11/2011	
3/1/1	cédez le passage	- A l'intersection avec la rue Jean-Pierre Beckius (CR134)	09/09/2011 16/11/2011	
4/1/1	stationnement/parcage interdit >48h	- Sur toute la longueur, des 2 côtés	09/09/2011 16/11/2011	
4/2/2	stationnement interdit, excepté personnes handicapées	- Sur le parking, sur 1 emplacement	05/07/2018 02/01/2019	  2 emplacements
4/5/3	Parking pour véhicules automoteurs ≤ 3,5t, excepté camionnettes et motor-homes certains jours et heures	- A la hauteur de la maison 3 (camionnettes et motor-homes autorisés, jours ouvrables, lundi-samedi, 8h00-18h00)	05/07/2018 02/01/2019	  

5/2/1	zone à 30km/h	- Sur toute la longueur	09/09/2011 16/11/2011	
5/3/1	Zone 'Stationnement interdit aux véhicules destinés au transport de choses et motor-homes, excepté certains jours'	- sur toute la longueur (excepté les jours ouvrables, du lundi au samedi, de 8h00 à 18h00)	05/07/2018 02/01/2019	






2 Mertert (Mäertert)

Henegässel

Article	Libellé	Situation	Vote C.C. Appr.	Signal
4/1/1	stationnement/parcage interdit >48h	- Sur toute la longueur, des 2 côtés	09/09/2011 16/11/2011	
5/2/1	zone à 30km/h	- Sur toute la longueur	09/09/2011 16/11/2011	
5/3/1	Zone 'Stationnement interdit aux véhicules destinés au transport de choses et motor-homes, excepté certains jours'	- sur toute la longueur (excepté les jours ouvrables, du lundi au samedi, de 8h00 à 18h00)	05/07/2018 02/01/2019	



2 Mertert (Mäertert)

Kampen, an den

Article	Libellé	Situation	Vote C.C. Appr.	Signal
1/2/2	circulation interdite dans les deux sens, excepté cycles	- Sur toute la longueur du chemin de liaison à la rue de Mertert	09/09/2011 16/11/2011	
2/4/1	passage pour piétons	- A l'intersection avec la route de Wasserbillig (N1)	09/09/2011 16/11/2011	
3/2/1	arrêt	- A l'intersection avec la route de Wasserbillig (N1)	09/09/2011 16/11/2011	
4/1/1	stationnement/parcage interdit >48h	- Sur toute la longueur, des 2 côtés	09/09/2011 16/11/2011	
5/2/1	zone à 30km/h	- Sur toute la longueur	09/09/2011 16/11/2011	
5/3/1	Zone 'Stationnement interdit aux véhicules destinés au transport de choses et motor-homes, excepté certains jours'	- sur toute la longueur (excepté les jours ouvrables, du lundi au samedi, de 8h00 à 18h00)	05/07/2018 02/01/2019	



2 Mertert (Mäertert)

Manternach, rue de (accès maison 40)

Article	Libellé	Situation	Vote C.C. Appr.	Signal
3/1/1	cédez le passage	- A l'intersection avec la rue de Mompach (CR141a)	09/09/2011 16/11/2011	
4/1/1	stationnement/parcage interdit >48h	- Sur toute la longueur, des 2 côtés	09/09/2011 16/11/2011	
5/3/1	Zone 'Stationnement interdit aux véhicules destinés au transport de choses et motor-homes, excepté certains jours'	- sur toute la longueur (excepté les jours ouvrables, du lundi au samedi, de 8h00 à 18h00)	05/07/2018 02/01/2019	


2 Mertert (Mäertert)

Manternach, rue de (accès maisons 20-26)

Article	Libellé	Situation	Vote C.C. Appr.	Signal
3/1/1	cédez le passage	- A l'intersection avec la rue de Mompach (CR141a)	09/09/2011 16/11/2011	
4/1/1	stationnement/parcage interdit >48h	- Sur toute la longueur, des 2 côtés	09/09/2011 16/11/2011	
5/3/1	Zone 'Stationnement interdit aux véhicules destinés au transport de choses et motor-homes, excepté certains jours'	- sur toute la longueur (excepté les jours ouvrables, du lundi au samedi, de 8h00 à 18h00)	05/07/2018 02/01/2019	





2 Mertert (Mäertert)

Manternach, rue de (accès maisons 20a - 22a)

Article	Libellé	Situation	Vote C.C. Appr.	Signal
5/3/1	Zone 'Stationnement interdit aux véhicules destinés au transport de choses et motor-homes, excepté certains jours'	- sur toute la longueur (excepté les jours ouvrables, du lundi au samedi, de 8h00 à 18h00)	05/07/2018 02/01/2019	



2 Mertert (Mäertert)

Manternach, rue de (CR134)

Article	Libellé	Situation	Vote C.C. Appr.	Signal
1/4/1	interdiction de tourner à gauche	- Dans la route de Wasserbillig (N1), à gauche	09/09/2011 16/11/2011	
2/4/1	passage pour piétons	- A l'intersection avec la cité Aal Mauer - A l'intersection avec la route de Wasserbillig (N1)	09/09/2011 16/11/2011 09/09/2011 16/11/2011	
3/1/1	cédez le passage	- A l'intersection avec la route de Wasserbillig (N1)	09/09/2011 16/11/2011	
4/1/1	stationnement/parcage interdit >48h	- Sur toute la longueur, des 2 côtés	09/09/2011 16/11/2011	
5/3/1	Zone 'Stationnement interdit aux véhicules destinés au transport de choses et motor-homes, excepté certains jours'	- sur toute la longueur (excepté les jours ouvrables, du lundi au samedi, de 8h00 à 18h00)	05/07/2018 02/01/2019	





2 Mertert (Mäertert)

Mompach, rue de (CR141a)

Article	Libellé	Situation	Vote C.C. Appr.	Signal
2/4/1	passage pour piétons	<ul style="list-style-type: none"> - A l'intersection avec la cité Aal Mauer - A l'intersection avec la route de Wasserbillig (N1) 	09/09/2011 16/11/2011 09/09/2011 16/11/2011	
3/1/1	cédez le passage	<ul style="list-style-type: none"> - A l'intersection avec la route de Wasserbillig (N1) 	09/09/2011 16/11/2011	
4/1/1	stationnement/parcage interdit >48h	<ul style="list-style-type: none"> - Sur toute la longueur, des 2 côtés 	09/09/2011 16/11/2011	
5/3/1	Zone 'Stationnement interdit aux véhicules destinés au transport de choses et motor-homes, excepté certains jours'	<ul style="list-style-type: none"> - sur toute la longueur (excepté les jours ouvrables, du lundi au samedi, de 8h00 à 18h00) 	05/07/2018 02/01/2019	

2 Mertert (Mäertert)

Moselle, quai de la

Article	Libellé	Situation	Vote C.C. Appr.	Signal
1/1/1	accès interdit	- De la rue de la Moselle (CR134) jusqu'à la Feilsgässel	09/09/2011 16/11/2011	
3/1/1	cédez le passage	- A l'intersection avec la rue de la Moselle (CR134)	09/09/2011 16/11/2011	
4/1/1	stationnement/parcage interdit >48h	- Sur toute la longueur, des 2 côtés	09/09/2011 16/11/2011	
5/2/1	zone à 30km/h	- De la rue Basse jusqu'à la Feilsgässel	09/09/2011 16/11/2011	
5/3/1	Zone 'Stationnement interdit aux véhicules destinés au transport de choses et motor-homes, excepté certains jours'	- sur toute la longueur (excepté les jours ouvrables, du lundi au samedi, de 8h00 à 18h00)	05/07/2018 02/01/2019	






2 Mertert (Mäertert)





Moselle, rue de la (CR134)







Article	Libellé	Situation	Vote C.C. Appr.	Signal
2/4/1	passage pour piétons	<ul style="list-style-type: none"> - A la hauteur de l'accès au cimetière - A l'intersection avec le quai de la Moselle - A la hauteur de la maison 57 - A la hauteur de la maison 35 	09/09/2011 16/11/2011 09/09/2011 16/11/2011 09/09/2011 16/11/2011 13/07/2012 03/08/2012	
4/1/1	stationnement/parcage interdit >48h	<ul style="list-style-type: none"> - Sur toute la longueur, des 2 côtés 	09/09/2011 16/11/2011	
4/2/1	stationnement interdit	<ul style="list-style-type: none"> - Du cimetière jusqu'à la limite d'agglomération, du côté impair 	09/09/2011 16/11/2011	
4/5/3	Parking pour véhicules automoteurs ≤ 3,5t, excepté camionnettes et motor-homes certains jours et heures	<ul style="list-style-type: none"> - à la hauteur du cimetière (camionnettes et motor-homes autorisés, jours ouvrables, du lundi au samedi, de 8h00 à 18h00) 	05/07/2018 02/01/2019	
5/3/1	Zone 'Stationnement interdit aux véhicules destinés au transport de choses et motor-homes, excepté certains jours'	<ul style="list-style-type: none"> - sur toute la longueur (excepté les jours ouvrables, du lundi au samedi, de 8h00 à 18h00) 	05/07/2018 02/01/2019	

2 Mertert (Mäertert)

Parc, rue du



Article	Libellé	Situation	Vote C.C. Appr.	Signal
1/3/3	accès interdit aux véhicules ayant une hauteur supérieure à ... mètres	- A la hauteur du passage à niveau (4,8m)	09/09/2011 16/11/2011	
2/1/1	contournement obligatoire	- Ilot médian à l'intersection avec le giratoire (N1), à droite - Ilot médian à la hauteur de l'entrée au parc, à droite 2x - Ilot médian à l'intersection avec la place de la Gare, à droite 2x - Ilot médian à la hauteur de l'église paroissale, à droite 2x	09/09/2011 16/11/2011 09/09/2011 16/11/2011 09/09/2011 16/11/2011 09/09/2011 16/11/2011	
2/2/1	intersection à sens giratoire obligatoire	- A l'intersection avec le giratoire (N1)	09/09/2011 16/11/2011	
2/4/1	passage pour piétons	- A la hauteur de l'entrée au parc - A la hauteur de l'église 2x - A l'intersection avec le giratoire (N1)	09/09/2011 16/11/2011 09/09/2011 16/11/2011 09/09/2011 16/11/2011	
3/1/1	cédez le passage	- A l'intersection avec le giratoire (N1) - A la sortie du parking à côté du centre d'intervention	09/09/2011 16/11/2011 03/05/2018 28/05/2018	
4/1/1	stationnement/parcage interdit >48h	- Sur toute la longueur, des 2 côtés	09/09/2011 16/11/2011	

4/2/1	stationnement interdit	- Sur toute la longueur de l'accès au service d'incendie, du côté de l'église	09/09/2011 16/11/2011	
4/2/2	stationnement interdit, excepté personnes handicapées	- Sur le parking du centre culturel, sur 1 emplacement - Sur le parking à côté du centre d'intervention, sur 5 emplacements	09/09/2011 16/11/2011 03/05/2018 28/05/2018	
4/2/5	stationnement interdit certains jours	- Sur tout le parking - Sur tout le parking à côté du centre d'intervention (le 1er samedi du mois et le vendredi précédent, exceptés jours fériés)	03/05/2018 28/05/2018 03/05/2018 28/05/2018	
4/2/7	Stationnement interdit, excepté véhicules électriques	- Sur le parking à côté du centre d'intervention, sur 2 emplacements - Sur le parking à côté du centre culturel, sur 2 emplacements	03/05/2018 28/05/2018 03/05/2018 28/05/2018	
4/5/2	Parking pour véhicules automoteurs <= 3,5t	- Sur tout le parking à coté du centre d'intervention	03/05/2018 28/05/2018	

4/5/3	Parking pour véhicules automoteurs ≤ 3,5t, excepté camionnettes et motor-homes certains jours et heures	<ul style="list-style-type: none"> - A côté du centre culturel (camionnettes et motor-homes autorisés, jours ouvrables, lundi-samedi, 8h00-18h00) 05/07/2018 02/01/2019 - A la hauteur de l'église (camionnettes et motor-homes autorisés, jours ouvrables, lundi-samedi, 8h00-18h00) 05/07/2018 02/01/2019 - A côté de la maison 4 (camionnettes et motor-homes autorisés, jours ouvrables, lundi-samedi, 8h00-18h00) 05/07/2018 02/01/2019 	  
4/7/1	arrêt d'autobus	<ul style="list-style-type: none"> - A la hauteur de l'accès au giratoire, du côté impair 09/09/2011 16/11/2011 - A la hauteur de la maison 4, des 2 côtés 09/09/2011 16/11/2011 - A la hauteur de l'entrée au parc, du côté pair 09/09/2011 16/11/2011 	
5/2/1	zone à 30km/h	<ul style="list-style-type: none"> - De la cité Pierre Frieden (non inclus) jusqu'à la rue Haute 09/09/2011 16/11/2011 	
5/3/1	Zone 'Stationnement interdit aux véhicules destinés au transport de choses et motor-homes, excepté certains jours'	<ul style="list-style-type: none"> - sur toute la longueur (excepté les jours ouvrables, du lundi au samedi, de 8h00 à 18h00) 05/07/2018 02/01/2019 	





2 Mertert (Mäertert)

Parc, rue du (accès Camping adjacent)

Article	Libellé	Situation	Vote C.C. Appr.	Signal
3/1/1	cédez le passage	- A l'intersection avec la rue du Parc	09/09/2011 16/11/2011	
4/1/1	stationnement/parcage interdit >48h	- Sur toute la longueur, des 2 côtés	09/09/2011 16/11/2011	
5/3/1	Zone 'Stationnement interdit aux véhicules destinés au transport de choses et motor-homes, excepté certains jours'	- sur toute la longueur (excepté les jours ouvrables, du lundi au samedi, de 8h00 à 18h00)	05/07/2018 02/01/2019	



2 Mertert (Mäertert)

Parc, rue du (accès parc adjacent)

Article	Libellé	Situation	Vote C.C. Appr.	Signal
1/2/2	circulation interdite dans les deux sens, excepté cycles et patins à roulettes	- Sur toute la longueur	09/09/2011 16/11/2011	 <div> <div>excepté</div> <div>  <div>frei</div> </div> </div> <div> <div>  <div>autorisé</div> </div> <div>frei</div> </div>
4/1/1	stationnement/parcage interdit >48h	- Sur toute la longueur, des 2 côtés	09/09/2011 16/11/2011	
5/3/1	Zone 'Stationnement interdit aux véhicules destinés au transport de choses et motor-homes, excepté certains jours'	- sur toute la longueur (excepté les jours ouvrables, du lundi au samedi, de 8h00 à 18h00)	05/07/2018 02/01/2019	 <div> <div>excepté jours ouvrables</div> <div>08h00 - 18h00</div> </div>




2 Mertert (Mäertert)

Phalsgässel

Article	Libellé	Situation	Vote C.C. Appr.	Signal
4/1/1	stationnement/parcage interdit >48h	- Sur toute la longueur, des 2 côtés	09/09/2011 16/11/2011	
5/2/1	zone à 30km/h	- Sur toute la longueur	09/09/2011 16/11/2011	
5/3/1	Zone 'Stationnement interdit aux véhicules destinés au transport de choses et motor-homes, excepté certains jours'	- sur toute la longueur (excepté les jours ouvrables, du lundi au samedi, de 8h00 à 18h00)	05/07/2018 02/01/2019	


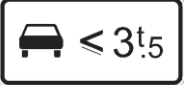


2 Mertert (Mäertert)

Piste cyclable nationale 3

Article	Libellé	Situation	Vote C.C. Appr.	Signal
1/2/2	circulation interdite dans les deux sens, excepté cycles et patins à roulettes	<ul style="list-style-type: none"> - Sur toute la longueur du tronçon du quai de la Moselle jusqu'à la limite d'agglomération - Sur toute la longueur du tronçon de la limite d'agglomération jusqu'à la rue du Port 	09/09/2011 16/11/2011 09/09/2011 16/11/2011	 <div> <div>excepté</div> <div> frei</div> <div> autorisé frei</div> </div>
4/1/1	stationnement/parcage interdit >48h	<ul style="list-style-type: none"> - Sur toute la longueur de tous les chemins, dans les 2 sens 	09/09/2011 16/11/2011	



2 Mertert (Mäertert)

Port, rue du

Article	Libellé	Situation	Vote C.C. Appr.	Signal
4/1/1	stationnement/parcage interdit >48h	- Sur toute la longueur, des 2 côtés	09/09/2011 16/11/2011	
4/5/3	Parking pour véhicules automoteurs ≤ 3,5t, excepté camionnettes et motor-homes certains jours et heures	- A la hauteur de la maison 3 (camionnettes et motor-homes autorisés, jours ouvrables, lundi-samedi, 8h00-18h00)	05/07/2018 02/01/2019	  
5/2/1	zone à 30km/h	- Sur toute la longueur	09/09/2011 16/11/2011	
5/3/1	Zone 'Stationnement interdit aux véhicules destinés au transport de choses et motor-homes, excepté certains jours'	- sur toute la longueur (excepté les jours ouvrables, du lundi au samedi, de 8h00 à 18h00)	05/07/2018 02/01/2019	



2 Mertert (Mäertert)

Rekruteneck

Article	Libellé	Situation	Vote C.C. Appr.	Signal
4/1/1	stationnement/parcage interdit >48h	- Sur toute la longueur, des 2 côtés	09/09/2011 16/11/2011	
5/2/1	zone à 30km/h	- Sur toute la longueur	09/09/2011 16/11/2011	
5/3/1	Zone 'Stationnement interdit aux véhicules destinés au transport de choses et motor-homes, excepté certains jours'	- sur toute la longueur (excepté les jours ouvrables, du lundi au samedi, de 8h00 à 18h00)	05/07/2018 02/01/2019	




2 Mertert (Mäertert)

Sandkaul, rue

Article	Libellé	Situation	Vote C.C. Appr.	Signal
3/2/1	arrêt	- A l'intersection avec la route de Wasserbillig (N1)	09/09/2011 16/11/2011	
4/1/1	stationnement/parcage interdit >48h	- Sur toute la longueur, des 2 côtés	09/09/2011 16/11/2011	
5/3/1	Zone 'Stationnement interdit aux véhicules destinés au transport de choses et motor-homes, excepté certains jours'	- sur toute la longueur (excepté les jours ouvrables, du lundi au samedi, de 8h00 à 18h00)	05/07/2018 02/01/2019	






2 Mertert (Mäertert)





Téissgässer

Article	Libellé	Situation	Vote C.C. Appr.	Signal
1/1/1	accès interdit	- De la rue Basse jusqu'à la rue Haute	09/09/2011 16/11/2011	
4/1/1	stationnement/parcage interdit >48h	- Sur toute la longueur, des 2 côtés	09/09/2011 16/11/2011	
5/2/1	zone à 30km/h	- Sur toute la longueur	09/09/2011 16/11/2011	
5/3/1	Zone 'Stationnement interdit aux véhicules destinés au transport de choses et motor-homes, excepté certains jours'	- sur toute la longueur (excepté les jours ouvrables, du lundi au samedi, de 8h00 à 18h00)	05/07/2018 02/01/2019	

2 Mertert (Mäertert)



Wasserbillig, route de (N1)

Article	Libellé	Situation	Vote C.C. Appr.	Signal
1/4/2	interdiction de tourner à droite	- Sur la route de Wasserbillig, direction Wasserbillig, en face de la maison N° 7°	03/05/2018 28/05/2018	
1/5/1	interdiction de dépassement	- Sur toute la longueur, dans les 2 sens	09/09/2011 16/11/2011	
2/1/1	contournement obligatoire	<ul style="list-style-type: none"> - Ilot médian à l'intersection avec le giratoire (N1), à droite 2x - Ilot médian à l'intersection avec la rue de Manternach (CR134) , à droite 2x - Ilot médian à l'intersection avec la rue de Mompach (CR141a) , à droite - Ilot médian à l'intersection avec la rue Jean-Pierre Beckius (CR134) , à droite 2x - Ilot médian à la hauteur de la maison 15, à droite - Ilot médian à la hauteur de l'accès au parking de la COPAL, à droite 	09/09/2011 16/11/2011 09/09/2011 16/11/2011 09/09/2011 16/11/2011 09/09/2011 16/11/2011 09/09/2011 16/11/2011	
2/2/1	intersection à sens giratoire obligatoire	- A l'intersection avec le giratoire (N1) 2x	09/09/2011 16/11/2011	
2/4/1	passage pour piétons	<ul style="list-style-type: none"> - A l'intersection avec le giratoire (N1) - A l'intersection avec la rue de Manternach (CR134) - A l'intersection avec la rue de Mompach (CR141a) - A l'intersection avec la rue Jean-Pierre Beckius (CR134) 	09/09/2011 16/11/2011 09/09/2011 16/11/2011 09/09/2011 16/11/2011	

		<ul style="list-style-type: none"> - A l'intersection avec la rue An den Kampen 09/09/2011 16/11/2011 - A la hauteur de l'accès au parking de la COPAL 09/09/2011 16/11/2011 	
3/1/1	cédez le passage	<ul style="list-style-type: none"> - A l'intersection avec le giratoire (N1) 2x 09/09/2011 16/11/2011 	
4/1/1	stationnement/parcage interdit >48h	<ul style="list-style-type: none"> - Sur toute la longueur, des 2 côtés 09/09/2011 16/11/2011 	
4/5/1	Parking	<ul style="list-style-type: none"> - près du giratoire 05/07/2018 02/01/2019 	
4/7/1	arrêt d'autobus	<ul style="list-style-type: none"> - A la hauteur de la maison 1, du côté impair 09/09/2011 16/11/2011 - A la hauteur de l'accès au parking de la COPAL, des 2 côtés 09/09/2011 16/11/2011 - A la hauteur du pont ferroviaire, du côté pair 09/09/2011 16/11/2011 	
5/3/1	Zone 'Stationnement interdit aux véhicules destinés au transport de choses et motor-homes, excepté certains jours'	<ul style="list-style-type: none"> - sur toute la longueur (excepté les jours ouvrables, du lundi au samedi, de 8h00 à 18h00) 05/07/2018 02/01/2019 	



2 Mertert (Mäertert)

WidderbiERG, rue

Article	Libellé	Situation	Vote C.C. Appr.	Signal
4/1/1	stationnement/parcage interdit >48h	- Sur toute la longueur, des 2 côtés	09/09/2011 16/11/2011	
5/2/1	zone à 30km/h	- Sur toute la longueur	09/09/2011 16/11/2011	
5/3/1	Zone 'Stationnement interdit aux véhicules destinés au transport de choses et motor-homes, excepté certains jours'	- sur toute la longueur (excepté les jours ouvrables, du lundi au samedi, de 8h00 à 18h00)	05/07/2018 02/01/2019	

2 Mertert (Mäertert)

Wolteschgässel

Article	Libellé	Situation	Vote C.C. Appr.	Signal
4/1/1	stationnement/parcage interdit >48h	- Sur toute la longueur, des 2 côtés	09/09/2011 16/11/2011	
5/2/1	zone à 30km/h	- Sur toute la longueur	09/09/2011 16/11/2011	
5/3/1	Zone 'Stationnement interdit aux véhicules destinés au transport de choses et motor-homes, excepté certains jours'	- sur toute la longueur (excepté les jours ouvrables, du lundi au samedi, de 8h00 à 18h00)	05/07/2018 02/01/2019	





3 Wasserbillig (Waasserbëlleg)


87e Division, rue de la.....	106
Aulnes, montée des	108
Bateliers, rue des	110
Bergers, rue des	112
Berreg, am	113
Bocksberg, rue du (CR141).....	114
Celtes, rue des.....	116
Duchscher, rue.....	118
Echternach, route d' (N10)	120
Fleuri, Val.....	122
Gaulois, rue des.....	125
Grand-rue (accès gare adjacent)	126
Grand-rue (accès parc adjacent).....	128
Grand-rue (N1).....	129
Haerewengert, am	132
Hansen, rue Auguste	133
Jardins, rue des	134
Luxembourg, route de (accès centre culturel adjacent)	136
Luxembourg, route de (N1)	138
Maeschbiereg, rue Enner.....	140
Marais, rue des	142
Mathieu, rue François	144
Mertert, rue de	146
Moselle, esplanade de la (CR134)	148
Moselle, montée de la.....	151
Parc " Um Prënz"	153
Pépinnières, rue des	154
Pépinnières, rue des (accès Cimetière adjacent)	157
Piste cyclable nationale 3.....	158
Ponts, rue des.....	159
Romains, rue des.....	161
Roses, rue des.....	163
Sports, rue des.....	165
St Martin, rue	167
St Nicolas, place	169
Streff, rue Roger	170
Sûre, quai de la.....	172
Sûre, quai de la (accès camping adjacent).....	174
Sûre, rue de la	175
Ueberecken, rue Nicolas.....	177

Vignes, rue des	179
-----------------------	-----

3 Wasserbillig (Waasserbëlleg)






87e Division, rue de la




Article	Libellé	Situation	Vote C.C. Appr.	Signal
1/1/1	accès interdit	- De la rue des Marais, jusqu'à la rue François Mathieu	09/09/2011 16/11/2011	
4/1/1	stationnement/parcage interdit >48h	- Sur toute la longueur, des 2 côtés	09/09/2011 16/11/2011	
5/1/1	Zone 'Accès interdit aux camions, excepté riverains et fournisseurs'	- Sur toute la longueur	09/09/2011 16/11/2011	
5/2/1	zone à 30km/h	- Sur toute la longueur	09/09/2011 16/11/2011	
5/3/1	Zone 'Stationnement interdit aux véhicules destinés au transport de choses et motor-homes, excepté certains jours'	- sur toute la longueur (excepté les jours ouvrables, du lundi au samedi, de 8h00 à 18h00)	05/07/2018 02/01/2019	

5/3/2	zone stationnement avec disque, sauf résidents	- sur toute la longueur, sauf disposition contraire (jours ouvrables, du lundi au vendredi, de 8h00 à 18h00, excepté 2h)	05/07/2018 02/01/2019	
-------	--	--	--------------------------	---

3 Wasserbillig (Waasserbëlleg)






Aulnes, montée des






Article	Libellé	Situation	Vote C.C. Appr.	Signal
2/1/1	contournement obligatoire	<ul style="list-style-type: none"> - Ilot médian à la hauteur de la maison 22, à droite 2x - Ilot médian à la hauteur de la maison 10, à droite 2x 	09/09/2011 16/11/2011 09/09/2011 16/11/2011	
2/4/1	passage pour piétons	- A l'intersection avec la rue du Bocksberg (CR141)	09/09/2011 16/11/2011	
3/1/1	cédez le passage	- A l'intersection avec la rue du Bocksberg (CR141)	09/09/2011 16/11/2011	
4/1/1	stationnement/parcage interdit >48h	- Sur toute la longueur, des 2 côtés	09/09/2011 16/11/2011	
4/2/1	stationnement interdit	- De la du Bocksberg (CR141) jusqu'à la maison 2, du côté pair	09/09/2011 16/11/2011	
5/1/1	Zone 'Accès interdit aux camions, excepté riverains et fournisseurs'	- Sur toute la longueur	09/09/2011 16/11/2011	

5/2/1	zone à 30km/h	- Sur toute la longueur	09/09/2011 16/11/2011	
5/3/1	Zone 'Stationnement interdit aux véhicules destinés au transport de choses et motor-homes, excepté certains jours'	- sur toute la longueur (excepté les jours ouvrables, du lundi au samedi, de 8h00 à 18h00)	05/07/2018 02/01/2019	
5/3/2	zone stationnement avec disque, sauf résidents	- sur toute la longueur, sauf disposition contraire (jours ouvrables, du lundi au vendredi, de 8h00 à 18h00, excepté 2h)	05/07/2018 02/01/2019	

3 Wasserbillig (Waasserbëlleg)






Bateliers, rue des

Article	Libellé	Situation	Vote C.C. Appr.	Signal
1/1/1	accès interdit	- De l'Esplanade de la Moselle (CR134) jusqu'à la Grand-rue (N1)	09/09/2011 16/11/2011	
1/3/1	accès interdit aux véhicules automoteurs destinés au transport de choses, excepté riverains et fournisseurs	- De la Grand-rue (N1) jusqu'à l'Esplanade de la Moselle (CR134)	09/09/2011 16/11/2011	
1/3/3	accès interdit aux véhicules ayant une hauteur supérieure à ... mètres	- Sur toute la longueur (>3,3m)	09/09/2011 16/11/2011	
2/4/1	passage pour piétons	- A l'intersection avec la Grand-rue (N1)	09/09/2011 16/11/2011	
3/1/1	cédez le passage	- A l'intersection avec l'Esplanade de la Moselle (CR134)	09/09/2011 16/11/2011	
4/1/1	stationnement/parcage interdit >48h	- Sur toute la longueur, des 2 côtés	09/09/2011 16/11/2011	

4/6/1	stationnement avec disque, livraisons	- De la Grand-rue (N1) jusqu'au pont ferrovier, du côté impair (jours ouvrables, lundi à samedi, 6.30 - 12.00h)(jours ouvrables, lundi à samedi, 12.00 - 18.00h, excepté 2h)	09/09/2011 16/11/2011	  
5/3/1	Zone 'Stationnement interdit aux véhicules destinés au transport de choses et motor-homes, excepté certains jours'	- sur toute la longueur (excepté les jours ouvrables, du lundi au samedi, de 8h00 à 18h00)	05/07/2018 02/01/2019	
5/3/2	zone stationnement avec disque, sauf résidents	- sur toute la longueur, sauf disposition contraire (jours ouvrables, du lundi au vendredi, de 8h00 à 18h00, excepté 2h)	05/07/2018 02/01/2019	





3 Wasserbillig (Waasserbëlleg)

Bergers, rue des

Article	Libellé	Situation	Vote C.C. Appr.	Signal
1/2/1	circulation interdite dans les deux sens	- Sur toute la longueur	09/09/2011 16/11/2011	
3/1/1	cédez le passage	- A l'intersection avec la route d'Echternach (N10)	09/09/2011 16/11/2011	
4/1/1	stationnement/parcage interdit >48h	- Sur toute la longueur, des 2 côtés	09/09/2011 16/11/2011	
4/2/1	stationnement interdit	- Sur toute la longueur, des 2 côtés	09/09/2011 16/11/2011	
5/3/1	Zone 'Stationnement interdit aux véhicules destinés au transport de choses et motor-homes, excepté certains jours'	- sur toute la longueur (excepté les jours ouvrables, du lundi au samedi, de 8h00 à 18h00)	05/07/2018 02/01/2019	
5/3/2	zone stationnement avec disque, sauf résidents	- sur toute la longueur, sauf disposition contraire (jours ouvrables, du lundi au vendredi, de 8h00 à 18h00, excepté 2h)	05/07/2018 02/01/2019	





3 Wasserbillig (Waasserbëlleg)



Berreg, am

Article	Libellé	Situation	Vote C.C. Appr.	Signal
4/1/1	stationnement/parcage interdit >48h	- Sur toute la longueur, des 2 côtés	09/09/2011 16/11/2011	
5/1/1	Zone 'Accès interdit aux camions, excepté riverains et fournisseurs'	- Sur toute la longueur	09/09/2011 16/11/2011	
5/2/1	zone à 30km/h	- Sur toute la longueur	09/09/2011 16/11/2011	
5/3/1	Zone 'Stationnement interdit aux véhicules destinés au transport de choses et motor-homes, excepté certains jours'	- sur toute la longueur (excepté les jours ouvrables, du lundi au samedi, de 8h00 à 18h00)	05/07/2018 02/01/2019	
5/3/2	zone stationnement avec disque, sauf résidents	- sur toute la longueur, sauf disposition contraire (jours ouvrables, du lundi au vendredi, de 8h00 à 18h00, excepté 2h)	05/07/2018 02/01/2019	

3 Wasserbillig (Waasserbëlleg)





Bocksberg, rue du (CR141)




Article	Libellé	Situation	Vote C.C. Appr.	Signal
2/4/1	passage pour piétons	<ul style="list-style-type: none"> - A la l'intersection avec la montée des Aulnes - A la hauteur de la maison 12 - A la hauteur de la maison 30 - A l'intersection avec la rue des Celtes 	09/09/2011 16/11/2011 09/09/2011 16/11/2011 09/09/2011 16/11/2011 09/09/2011 16/11/2011	
3/2/1	arrêt	<ul style="list-style-type: none"> - A l'intersection avec la route d'Echternach (N10) 	09/09/2011 16/11/2011	
4/1/1	stationnement/parcage interdit >48h	<ul style="list-style-type: none"> - Sur toute la longueur, des 2 côtés 	09/09/2011 16/11/2011	
4/2/1	stationnement interdit	<ul style="list-style-type: none"> - De la maison 3 jusqu'à la route d'Echternach (N10), du côté impair 	09/09/2011 16/11/2011	
4/2/6	stationnement interdit, excepté sur les emplacements marqués ou aménagés	<ul style="list-style-type: none"> - Sur toute la longueur, du côté pair 	09/09/2011 16/11/2011	 <div>excepté sur les emplacements marqués</div>

5/3/1	Zone 'Stationnement interdit aux véhicules destinés au transport de choses et motor-homes, excepté certains jours'	- sur toute la longueur (excepté les jours ouvrables, du lundi au samedi, de 8h00 à 18h00)	05/07/2018 02/01/2019	
5/3/2	zone stationnement avec disque, sauf résidents	- sur toute la longueur, sauf disposition contraire (jours ouvrables, du lundi au vendredi, de 8h00 à 18h00, excepté 2h)	05/07/2018 02/01/2019	

3 Wasserbillig (Waasserbëlleg)

Celtes, rue des

Article	Libellé	Situation	Vote C.C. Appr.	Signal
2/4/1	passage pour piétons	- A l'intersection avec la rue du Bocksberg (CR141)	09/09/2011 16/11/2011	
3/2/1	arrêt	- A l'intersection avec la rue du Bocksberg (CR141)	09/09/2011 16/11/2011	
4/1/1	stationnement/parcage interdit >48h	- Sur toute la longueur, des 2 côtés	09/09/2011 16/11/2011	
4/7/1	arrêt d'autobus	- A la hauteur de la maison 3, du côté pair	09/09/2011 16/11/2011	
5/1/1	Zone 'Accès interdit aux camions, excepté riverains et fournisseurs'	- Sur toute la longueur	09/09/2011 16/11/2011	

5/2/1	zone à 30km/h	- Sur toute la longueur	09/09/2011 16/11/2011	
5/3/1	Zone 'Stationnement interdit aux véhicules destinés au transport de choses et motor-homes, excepté certains jours'	- sur toute la longueur (excepté les jours ouvrables, du lundi au samedi, de 8h00 à 18h00)	05/07/2018 02/01/2019	
5/3/2	zone stationnement avec disque, sauf résidents	- sur toute la longueur, sauf disposition contraire (jours ouvrables, du lundi au vendredi, de 8h00 à 18h00, excepté 2h)	05/07/2018 02/01/2019	

3 Wasserbillig (Waasserbëlleg)

Duchscher, rue









Article	Libellé	Situation	Vote C.C. Appr.	Signal
1/1/1	accès interdit	- De la route de Luxembourg (N1) jusqu'à la rue des Roses	09/09/2011 16/11/2011	
2/2/1	intersection à sens giratoire obligatoire	- Sur l'aire de rebroussement	09/09/2011 16/11/2011	
2/4/1	passage pour piétons	- A l'intersection avec la route de Luxembourg (N1) - A la hauteur de la maison 36 - A la hauteur de la maison 27	09/09/2011 16/11/2011 09/09/2011 16/11/2011 09/09/2011 16/11/2011	
3/2/1	arrêt	- A l'intersection avec la route de Luxembourg (N1) et la Grand-Rue (N1)	09/09/2011 16/11/2011	
4/1/1	stationnement/parcage interdit >48h	- Sur toute la longueur, des 2 côtés	09/09/2011 16/11/2011	
4/2/1	stationnement interdit	- De la maison 27 jusqu'à l'aire de rebroussement, du côté pair	09/09/2011 16/11/2011	

5/1/1	Zone 'Accès interdit aux camions, excepté riverains et fournisseurs'	- Sur toute la longueur	09/09/2011 16/11/2011	
5/2/1	zone à 30km/h	- Sur toute la longueur	09/09/2011 16/11/2011	
5/3/1	Zone 'Stationnement interdit aux véhicules destinés au transport de choses et motor-homes, excepté certains jours'	- sur toute la longueur (excepté les jours ouvrables, du lundi au samedi, de 8h00 à 18h00)	05/07/2018 02/01/2019	
5/3/2	zone stationnement avec disque, sauf résidents	- sur toute la longueur, sauf disposition contraire (jours ouvrables, du lundi au vendredi, de 8h00 à 18h00, excepté 2h)	05/07/2018 02/01/2019	

3 Wasserbillig (Waasserbëlleg)






Echternach, route d' (N10)








Article	Libellé	Situation	Vote C.C. Appr.	Signal
2/1/1	contournement obligatoire	<ul style="list-style-type: none"> - Ilot médian à la hauteur de la maison 6, à droite 2x - Ilot médian à la hauteur de la maison 92, à droite 2x 	09/09/2011 16/11/2011 09/09/2011 16/11/2011	
2/4/1	passage pour piétons	<ul style="list-style-type: none"> - A la hauteur de la maison 6 - A la hauteur de la maison 22 - A la hauteur de la maison 40 - A la hauteur de la maison 58 	09/09/2011 16/11/2011 09/09/2011 16/11/2011 09/09/2011 16/11/2011	
3/1/1	cédez le passage	- A l'intersection avec la Grand-rue (N1)	09/09/2011 16/11/2011	
3/2/1	arrêt	- A la sortie de la place de l'Eglise vers la route d'Echternach	03/05/2018 28/05/2018	
4/1/1	stationnement/parcage interdit >48h	- Sur toute la longueur, des 2 côtés	09/09/2011 16/11/2011	
4/2/8	Stationnement interdit aux véhicules automoteurs > 3,5t	- de la maison 92 à la maison 58	05/07/2018 02/01/2019	 


4/3/1	arrêt et stationnement interdits	- De la Grand-rue (N1) jusqu'à la rue des Romains, du côté pair	09/09/2011 16/11/2011	
4/6/8	Parcage payant, parcmètre à distribution de tickets - parking pour véhicules ≤ 3,5t, excepté camionnettes et motor-homes certains jours et heures	- Place de l'Eglise à Wasserbillig, (jours ouvrables, lundi à samedi, 08:00h-18:00h, max. 1h) (camionnettes et motor-homes autorisés, jours ouvrables, du lundi au samedi, de 8h00 à 18h00)	05/07/2018 02/01/2019	   
4/7/1	arrêt d'autobus	<ul style="list-style-type: none"> - A la hauteur de la maison 22, du côté pair - A la hauteur de la maison 7, du côté impair - A la hauteur de la maison 68, du côté pair - A la hauteur de la maison 58, du côté impair 	09/09/2011 16/11/2011 09/09/2011 16/11/2011 09/09/2011 16/11/2011 09/09/2011 16/11/2011	
5/3/1	Zone 'Stationnement interdit aux véhicules destinés au transport de choses et motor-homes, excepté certains jours'	- de la maison 58 jusqu'à l'intersection avec la Grand-Rue (excepté les jours ouvrables, du lundi au samedi, de 8h00 à 18h00)	05/07/2018 02/01/2019	
5/3/2	zone stationnement avec disque, sauf résidents	- sur toute la longueur, sauf disposition contraire (jours ouvrables, du lundi au vendredi, de 8h00 à 18h00, excepté 2h)	05/07/2018 02/01/2019	

3 Wasserbillig (Waasserbëlleg)

Fleuri, Val




Article	Libellé	Situation	Vote C.C. Appr.	Signal
1/1/1	accès interdit	- De la rue de Mertert jusqu'à la rue des Marais	09/09/2011 16/11/2011	
2/4/1	passage pour piétons	- A l'intersection avec la route de Luxembourg (N1)	09/09/2011 16/11/2011	
3/2/1	arrêt	- A l'intersection avec la route de Luxembourg (N1)	09/09/2011 16/11/2011	
4/1/1	stationnement/parcage interdit >48h	- Sur toute la longueur, des 2 côtés	09/09/2011 16/11/2011	
4/2/1	stationnement interdit	- De la rue des Marais jusqu'à la maison 13, du côté pair - De la route de Luxembourg (N1) jusqu'à la rue de Marais, du côté impair	09/09/2011 16/11/2011 09/09/2011 16/11/2011	
4/2/2	stationnement interdit, excepté personnes handicapées	- Sur le parking, sur 1 emplacement à côté de la maison 3	09/09/2011 16/11/2011	

4/6/3	Parcage avec disque, sauf résidents - parking pour véhicules $\leq 3,5t$, excepté camionnettes et motor-homes certains jours et heures	- à côté de la maison 3 (jours ouvrables, du lundi au vendredi, 8h00 à 18h00, max. 2h) (camionnettes et motor-homes autorisés, jours ouvrables, du lundi au samedi, de 8h00 à 18h00)	05/07/2018 02/01/2019	   
5/1/1	Zone 'Accès interdit aux camions, excepté riverains et fournisseurs'	- Sur toute la longueur	09/09/2011 16/11/2011	
5/2/1	zone à 30km/h	- Sur toute la longueur	09/09/2011 16/11/2011	
5/3/1	Zone 'Stationnement interdit aux véhicules destinés au transport de choses et motor-homes, excepté certains jours'	- sur toute la longueur (excepté les jours ouvrables, du lundi au samedi, de 8h00 à 18h00)	05/07/2018 02/01/2019	

5/3/2	zone stationnement avec disque, sauf résidents	- sur toute la longueur, sauf disposition contraire (jours ouvrables, du lundi au vendredi, de 8h00 à 18h00, excepté 2h)	05/07/2018 02/01/2019	
-------	--	--	--------------------------	---








3 Wasserbillig (Waasserbëlleg)





Gaulois, rue des

Article	Libellé	Situation	Vote C.C. Appr.	Signal
4/1/1	stationnement/parcage interdit >48h	- Sur toute la longueur, des 2 côtés	09/09/2011 16/11/2011	
5/1/1	Zone 'Accès interdit aux camions, excepté riverains et fournisseurs'	- Sur toute la longueur	09/09/2011 16/11/2011	
5/2/1	zone à 30km/h	- Sur toute la longueur	09/09/2011 16/11/2011	
5/3/2	zone stationnement avec disque, sauf résidents	- sur toute la longueur, sauf disposition contraire (jours ouvrables, du lundi au vendredi, de 8h00 à 18h00, excepté 2h)	05/07/2018 02/01/2019	

3 Wasserbillig (Waasserbëlleg)




Grand-rue (accès gare adjacent)

Article	Libellé	Situation	Vote C.C. Appr.	Signal
1/1/1	accès interdit	<ul style="list-style-type: none"> - Sortie B du parking, en provenance de la Grand-rue (N1), jusqu'à l'entrée du parking - Sortie A du parking, en provenance de la route de Luxembourg (N1), jusqu'à l'entrée du parking 	09/09/2011 16/11/2011 09/09/2011 16/11/2011	
2/4/1	passage pour piétons	<ul style="list-style-type: none"> - A la hauteur de la sortie B du parking - A la hauteur l'entrée du parking 	09/09/2011 16/11/2011 09/09/2011 16/11/2011	
3/1/1	cédez le passage	- A l'intersection avec la Grand-rue (N1)	09/09/2011 16/11/2011	
4/1/1	stationnement/parcage interdit >48h	- Sur toute la longueur, des 2 côtés	09/09/2011 16/11/2011	
4/2/2	stationnement interdit, excepté personnes handicapées	- Sur le parking, sur 2 emplacements	09/09/2011 16/11/2011	 
4/2/4	stationnement interdit, livraisons	- Sur le parking, sur 4 emplacements (tous les jours, 0.00 - 24.00h)	09/09/2011 16/11/2011	 

4/5/1	Parking Park+Ride	- En face du bâtiment de la Gare	09/09/2011 16/11/2011	
4/7/1	arrêt d'autobus	- Devant le bâtiment voyageurs 2x - Sur le parking devant le bâtiment de la gare - A la hauteur de la sortie B du parking, du côté Est	09/09/2011 16/11/2011 09/09/2011 16/11/2011 09/09/2011 16/11/2011	
5/3/1	Zone 'Stationnement interdit aux véhicules destinés au transport de choses et motor-homes, excepté certains jours'	- sur toute la longueur (excepté les jours ouvrables, du lundi au samedi, de 8h00 à 18h00)	05/07/2018 02/01/2019	
5/3/2	zone stationnement avec disque, sauf résidents	- sur toute la longueur, sauf disposition contraire (jours ouvrables, du lundi au vendredi, de 8h00 à 18h00, excepté 2h)	05/07/2018 02/01/2019	






3 Wasserbillig (Waasserbëlleg)









Grand-rue (accès parc adjacent)




Article	Libellé	Situation	Vote C.C. Appr.	Signal
1/2/2	circulation interdite dans les deux sens, excepté cycles	- Sur toute la longueur	09/09/2011 16/11/2011	
4/1/1	stationnement/parcage interdit >48h	- Sur toute la longueur, des 2 côtés	09/09/2011 16/11/2011	
5/3/1	Zone 'Stationnement interdit aux véhicules destinés au transport de choses et motor-homes, excepté certains jours'	- sur toute la longueur (excepté les jours ouvrables, du lundi au samedi, de 8h00 à 18h00)	05/07/2018 02/01/2019	
5/3/2	zone stationnement avec disque, sauf résidents	- sur toute la longueur, sauf disposition contraire (jours ouvrables, du lundi au vendredi, de 8h00 à 18h00, excepté 2h)	05/07/2018 02/01/2019	

3 Wasserbillig (Waasserbëlleg)

Grand-rue (N1)





Article	Libellé	Situation	Vote C.C. Appr.	Signal
1/4/1	interdiction de tourner à gauche	<ul style="list-style-type: none"> - Dans la rue des Sports, en provenance de Mertert, à gauche - Dans la rue St Martin, en provenance de Mertert, à gauche 	09/09/2011 16/11/2011 09/09/2011 16/11/2011	
1/4/2	interdiction de tourner à droite	<ul style="list-style-type: none"> - Dans la rue Duchscher, en provenance de l'Allemagne, à droite - Dans la rue St Martin, en provenance de l'Allemagne, à droite - Dans la rue des Sports, en provenance de l'Allemagne, à droite - Dans la rue de la Sûre, en provenance de l'Allemagne, à droite 	09/09/2011 16/11/2011 09/09/2011 16/11/2011 09/09/2011 16/11/2011 09/09/2011 16/11/2011	
2/1/1	contournement obligatoire	<ul style="list-style-type: none"> - Ilot médian à la hauteur de la maison 38, à droite - Ilot médian à la hauteur de la maison 7, à droite 	09/09/2011 16/11/2011 09/09/2011 16/11/2011	
2/3/1	chemin obligatoire pour cyclistes et piétons	<ul style="list-style-type: none"> - De la rue des ponts jusqu'à la limite communale, trottoir à droite en provenance de Mertert, dans les 2 sens 	09/09/2011 16/11/2011	
2/4/1	passage pour piétons	<ul style="list-style-type: none"> - A la hauteur de la Mairie - A la hauteur de la maison 7 - A la hauteur de la maison 26 - A la hauteur de la maison 38 - A la hauteur de la maison 43 - A la hauteur de la maison 48 - A la hauteur de la maison 51 	09/09/2011 16/11/2011 09/09/2011 16/11/2011 09/09/2011 16/11/2011 09/09/2011 16/11/2011 09/09/2011 16/11/2011 09/09/2011 16/11/2011	

		<ul style="list-style-type: none"> - A la hauteur de la maison 84 - A la hauteur du pont 	16/11/2011 09/09/2011 16/11/2011 09/09/2011 16/11/2011	
3/2/1	arrêt	<ul style="list-style-type: none"> - A l'intersection avec la Grand-rue (N1), en provenance de l'accès pour les maisons 74-76 	09/09/2011 16/11/2011	
4/1/1	stationnement/parcage interdit >48h	<ul style="list-style-type: none"> - Sur toute la longueur, des 2 côtés 	09/09/2011 16/11/2011	
4/2/1	stationnement interdit	<ul style="list-style-type: none"> - De la maison 32 jusqu'à la maison 84, du côté pair - De la maison 25 jusqu'à la rue des Ponts, du côté impair 	09/09/2011 16/11/2011 09/09/2011 16/11/2011	
4/4/1	stationnement autorisé sur le trottoir	<ul style="list-style-type: none"> - De la maison 84 jusqu'à la rue des Ponts, du côté pair 	09/09/2011 16/11/2011	
4/6/5	stationnement payant, parcmètre à distribution de tickets	<ul style="list-style-type: none"> - de la maison 9 jusqu'à la maison 11, du côté impair (jours ouvrables, lundi-samedi, 08.00-18.00h, excepté 1h) - De la maison 12 jusqu'à la maison 28, du côté pair (jours ouvrables, lundi à samedi, 8.00 - 18.00h, excepté 1h) - De la maison 15 jusqu'à la maison 25, du côté impair (jours ouvrables, lundi à samedi, 8.00 - 18.00h, excepté 1h) 	05/07/2018 02/01/2019 05/07/2018 02/01/2019 05/07/2018 02/01/2019	 <div>  jours ouvrables lundi - samedi 08.00 - 18.00h excepté 2h </div>
4/6/6	stationnement payant, parcmètre à distribution de tickets, livraisons	<ul style="list-style-type: none"> - Devant la maison 13 (jours ouvrables, lundi à samedi, 6.30 - 12.00h) (jours ouvrables, lundi à samedi, 12.00 - 18.00h, excepté 1h) - Devant la maison 30 (jours ouvrables, lundi à samedi, 6.30 - 12.00h) (jours ouvrables, lundi à samedi, 12.00 - 18.00h, excepté 1h) 	03/05/2018 28/05/2018 03/05/2018 28/05/2018	 <div>  jours ouvrables lundi - samedi 07.00 - 10.00h </div> <div>  jours ouvrables lundi - samedi 10.00 - 18.00h excepté 2h </div>

4/7/1	arrêt d'autobus	- A la hauteur du pont, des 2 côtés	09/09/2011 16/11/2011	
5/3/1	Zone 'Stationnement interdit aux véhicules destinés au transport de choses et motor-homes, excepté certains jours'	- sur toute la longueur (excepté les jours ouvrables, du lundi au samedi, de 8h00 à 18h00)	05/07/2018 02/01/2019	
5/3/2	zone stationnement avec disque, sauf résidents	- de la maison 1 jusqu'à la maison 10, sauf disposition contraire (jours ouvrables, du lundi au vendredi, de 8h00 à 18h00, excepté 2h) - de la maison 32 jusqu'à l'intersection avec la rue des Ponts, sauf disposition contraire (jours ouvrables, du lundi au vendredi, de 8h00 à 18h00, excepté 2h)	05/07/2018 02/01/2019 05/07/2018 02/01/2019	





3 Wasserbillig (Waasserbëlleg)

Haerewengert, am

Article	Libellé	Situation	Vote C.C. Appr.	Signal
1/3/1	accès interdit aux véhicules automoteurs destinés au transport de choses, excepté riverains et fournisseurs	- Sur toute la longueur, dans les 2 sens	09/09/2011 16/11/2011	
3/1/1	cédez le passage	- A l'intersection avec la rue Bocksberg (CR141)	09/09/2011 16/11/2011	
4/1/1	stationnement/parcage interdit >48h	- Sur toute la longueur, des 2 côtés	09/09/2011 16/11/2011	
5/3/1	Zone 'Stationnement interdit aux véhicules destinés au transport de choses et motor-homes, excepté certains jours'	- sur toute la longueur (excepté les jours ouvrables, du lundi au samedi, de 8h00 à 18h00)	05/07/2018 02/01/2019	
5/3/2	zone stationnement avec disque, sauf résidents	- sur toute la longueur, sauf disposition contraire (jours ouvrables, du lundi au vendredi, de 8h00 à 18h00, excepté 2h)	05/07/2018 02/01/2019	






3 Wasserbillig (Waasserbëlleg)


Hansen, rue Auguste

Article	Libellé	Situation	Vote C.C. Appr.	Signal
4/1/1	stationnement/parcage interdit >48h	- Sur toute la longueur, des 2 côtés	09/09/2011 16/11/2011	
5/1/1	Zone 'Accès interdit aux camions, excepté riverains et fournisseurs'	- Sur toute la longueur	09/09/2011 16/11/2011	
5/2/1	zone à 30km/h	- Sur toute la longueur	09/09/2011 16/11/2011	
5/3/1	Zone 'Stationnement interdit aux véhicules destinés au transport de choses et motor-homes, excepté certains jours'	- sur toute la longueur (excepté les jours ouvrables, du lundi au samedi, de 8h00 à 18h00)	05/07/2018 02/01/2019	
5/3/2	zone stationnement avec disque, sauf résidents	- sur toute la longueur, sauf disposition contraire (jours ouvrables, du lundi au vendredi, de 8h00 à 18h00, excepté 2h)	05/07/2018 02/01/2019	

3 Wasserbillig (Waasserbëlleg)








Jardins, rue des



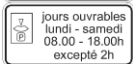




Article	Libellé	Situation	Vote C.C. Appr.	Signal
1/2/2	circulation interdite dans les deux sens, excepté cycles	- Sur toute la longueur	09/09/2011 16/11/2011	
3/1/1	cédez le passage	- A l'intersection avec la route d'Echternach (N10)	09/09/2011 16/11/2011	
4/2/1	stationnement interdit	- De la route d'Echternach (N10) jusqu'à la maison 1, des 2 côtés	09/09/2011 16/11/2011	
5/2/1	zone à 30km/h	- Sur toute la longueur	09/09/2011 16/11/2011	
5/3/1	Zone 'Stationnement interdit aux véhicules destinés au transport de choses et motor-homes, excepté certains jours'	- sur toute la longueur (excepté les jours ouvrables, du lundi au samedi, de 8h00 à 18h00)	05/07/2018 02/01/2019	

5/3/2	zone stationnement avec disque, sauf résidents	- sur toute la longueur, sauf disposition contraire (jours ouvrables, du lundi au vendredi, de 8h00 à 18h00, excepté 2h)	05/07/2018 02/01/2019	
-------	--	--	--------------------------	---

3 Wasserbillig (Waasserbëlleg)






Luxembourg, route de (accès centre culturel adjacent)




Article	Libellé	Situation	Vote C.C. Appr.	Signal
3/1/1	cédez le passage	- A l'intersection avec la route de Luxembourg (N1)	09/09/2011 16/11/2011	
4/1/1	stationnement/parcage interdit >48h	- Sur toute la longueur, des 2 côtés	09/09/2011 16/11/2011	
4/2/2	stationnement interdit, excepté personnes handicapées	- Sur le parking, sur 3 emplacements	09/09/2011 16/11/2011	 
4/6/2	Parcage avec disque, parking pour véhicules ≤ 3,5t, excepté camionnettes et motor-homes certains jours et heures	- sur toute la partie gauche et milieu du parking (jours ouvrables, du lundi au vendredi, 8h00 à 18h00, max. 4h) (camionnettes et motor-homes autorisés, jours ouvrables, du lundi au samedi, de 8h00 à 18h00)	05/07/2018 02/01/2019	   

4/6/4	Stationnement avec disque - stationnement interdit, excepté véhicules électriques	- Sur le parking, sur 2 emplacements (jour ouvrables lundi-vendredi, de 8:00h-18:00h, excepté 2h)	05/07/2018 02/01/2019	  
4/6/8	Parcage payant, parcmètre à distribution de tickets - parking pour véhicules ≤ 3,5t, excepté camionnettes et motor-homes certains jours et heures	- sur la partie droite du parking, 13 emplacements (jours ouvrables, du lundi au vendredi, 8h00 à 18h00, max. 3h) (camionnettes et motor-homes autorisés, jours ouvrables, du lundi au samedi, de 8h00 à 18h00)	05/07/2018 02/01/2019	   

3 Wasserbillig (Waasserbëlleg)





Luxembourg, route de (N1)


Article	Libellé	Situation	Vote C.C. Appr.	Signal
1/2/1	circulation interdite dans les deux sens	- Sur toute la longueur de l'accès à l'école primaire	09/09/2011 16/11/2011	
1/4/1	interdiction de tourner à gauche	- Dans la rue Duchscher, en provenance de Mertert, à gauche	09/09/2011 16/11/2011	
1/5/1	interdiction de dépassement	- De la limite d'agglomération jusqu'à la maison 51, dans les 2 sens	09/09/2011 16/11/2011	
2/1/1	contournement obligatoire	<ul style="list-style-type: none"> - Ilot médian à la hauteur de la maison 2, à droite - Ilot médian à la hauteur de la maison 51, à droite 2x - Ilot médian à la hauteur de la maison 15, à droite - Ilot médian à la hauteur de la maison 27, à droite 	09/09/2011 16/11/2011 09/09/2011 16/11/2011 09/09/2011 16/11/2011 09/09/2011 16/11/2011	
2/4/1	passage pour piétons	<ul style="list-style-type: none"> - A la hauteur de la maison 2 - A la hauteur de la maison 12a - A la hauteur de la maison 29 - A la hauteur de la maison 45 - A la hauteur de la maison 32 	09/09/2011 16/11/2011 09/09/2011 16/11/2011 09/09/2011 16/11/2011 09/09/2011 16/11/2011 09/09/2011 16/11/2011	

4/1/1	stationnement/parcage interdit >48h	- Sur toute la longueur, des 2 côtés	09/09/2011 16/11/2011	
4/7/1	arrêt d'autobus	- A la hauteur de la maison 25, du côté impair - A la hauteur de la maison 33, du côté pair	09/09/2011 16/11/2011 09/09/2011 16/11/2011	
5/3/1	Zone 'Stationnement interdit aux véhicules destinés au transport de choses et motor-homes, excepté certains jours'	- sur toute la longueur (excepté les jours ouvrables, du lundi au samedi, de 8h00 à 18h00)	05/07/2018 02/01/2019	
5/3/2	zone stationnement avec disque, sauf résidents	- sur toute la longueur, sauf disposition contraire (jours ouvrables, du lundi au vendredi, de 8h00 à 18h00, excepté 2h)	05/07/2018 02/01/2019	

3 Wasserbillig (Waasserbëlleg)





Maeschbiërg, rue Enner


Article	Libellé	Situation	Vote C.C. Appr.	Signal
2/3/1	chemin obligatoire pour cyclistes et piétons	- Sur le chemin de liaison avec la rue du Bocksberg (CR141)	09/09/2011 16/11/2011	
4/1/1	stationnement/parcage interdit >48h	- Sur toute la longueur, des 2 côtés	09/09/2011 16/11/2011	
5/1/1	Zone 'Accès interdit aux camions, excepté riverains et fournisseurs'	- Sur toute la longueur	09/09/2011 16/11/2011	
5/2/1	zone à 30km/h	- Sur toute la longueur	09/09/2011 16/11/2011	
5/3/1	Zone 'Stationnement interdit aux véhicules destinés au transport de choses et motor-homes, excepté certains jours'	- sur toute la longueur (excepté les jours ouvrables, du lundi au samedi, de 8h00 à 18h00)	05/07/2018 02/01/2019	

5/3/2	zone stationnement avec disque, sauf résidents	- sur toute la longueur, sauf disposition contraire (jours ouvrables, du lundi au vendredi, de 8h00 à 18h00, excepté 2h)	05/07/2018 02/01/2019	
-------	--	--	--------------------------	---

3 Wasserbillig (Waasserbëlleg)






Marais, rue des



Article	Libellé	Situation	Vote C.C. Appr.	Signal
2/3/1	chemin obligatoire pour cyclistes et piétons	- Sur le chemin de liaison avec la route de Luxembourg (N1)	09/09/2011 16/11/2011	
4/1/1	stationnement/parcage interdit >48h	- Sur toute la longueur, des 2 côtés	09/09/2011 16/11/2011	
5/1/1	Zone 'Accès interdit aux camions, excepté riverains et fournisseurs'	- Sur toute la longueur	09/09/2011 16/11/2011	
5/2/1	zone à 30km/h	- Sur toute la longueur	09/09/2011 16/11/2011	
5/3/1	Zone 'Stationnement interdit aux véhicules destinés au transport de choses et motor-homes, excepté certains jours'	- sur toute la longueur (excepté les jours ouvrables, du lundi au samedi, de 8h00 à 18h00)	05/07/2018 02/01/2019	

5/3/2	zone stationnement avec disque, sauf résidents	- sur toute la longueur, sauf disposition contraire (jours ouvrables, du lundi au vendredi, de 8h00 à 18h00, excepté 2h)	05/07/2018 02/01/2019	
-------	--	--	--------------------------	---

3 Wasserbillig (Waasserbëlleg)






Mathieu, rue François



Article	Libellé	Situation	Vote C.C. Appr.	Signal
1/1/1	accès interdit	- De l'accès du parking (maison 80 de la route de Luxembourg) jusqu'à la rue Roger Streff	09/09/2011 16/11/2011	
2/4/1	passage pour piétons	- A l'intersection avec la route de Luxembourg (N1)	09/09/2011 16/11/2011	
3/2/1	arrêt	- A l'intersection avec la route de Luxembourg (N1)	09/09/2011 16/11/2011	
4/1/1	stationnement/parcage interdit >48h	- Sur toute la longueur, des 2 côtés	09/09/2011 16/11/2011	
5/1/1	Zone 'Accès interdit aux camions, excepté riverains et fournisseurs'	- Sur toute la longueur	09/09/2011 16/11/2011	
5/2/1	zone à 30km/h	- Sur toute la longueur	09/09/2011 16/11/2011	

5/3/1	Zone 'Stationnement interdit aux véhicules destinés au transport de choses et motor-homes, excepté certains jours'	- sur toute la longueur (excepté les jours ouvrables, du lundi au samedi, de 8h00 à 18h00)	05/07/2018 02/01/2019	
5/3/2	zone stationnement avec disque, sauf résidents	- sur toute la longueur, sauf disposition contraire (jours ouvrables, du lundi au vendredi, de 8h00 à 18h00, excepté 2h)	05/07/2018 02/01/2019	

3 Wasserbillig (Waasserbëlleg)


Mertert, rue de





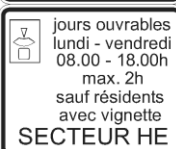



Article	Libellé	Situation	Vote C.C. Appr.	Signal
1/1/1	accès interdit	- De la rue des Roses jusqu'au Val Fleuri	09/09/2011 16/11/2011	
3/1/1	cédez le passage	- A l'intersection avec la rue des Roses	09/09/2011 16/11/2011	
4/1/1	stationnement/parcage interdit >48h	- Sur toute la longueur, des 2 côtés	09/09/2011 16/11/2011	
4/2/1	stationnement interdit	- De la maison 47, jusqu'à la rue François Mathieu, du côté impair	09/09/2011 16/11/2011	
5/1/1	Zone 'Accès interdit aux camions, excepté riverains et fournisseurs'	- Sur toute la longueur	09/09/2011 16/11/2011	
5/2/1	zone à 30km/h	- Sur toute la longueur	09/09/2011 16/11/2011	


5/3/1	Zone 'Stationnement interdit aux véhicules destinés au transport de choses et motor-homes, excepté certains jours'	- sur toute la longueur (excepté les jours ouvrables, du lundi au samedi, de 8h00 à 18h00)	05/07/2018 02/01/2019	
5/3/2	zone stationnement avec disque, sauf résidents	- sur toute la longueur, sauf disposition contraire (jours ouvrables, du lundi au vendredi, de 8h00 à 18h00, excepté 2h)	05/07/2018 02/01/2019	

3 Wasserbillig (Waasserbëlleg)

Moselle, esplanade de la (CR134)







Article	Libellé	Situation	Vote C.C. Appr.	Signal
2/3/1	chemin obligatoire pour cyclistes et piétons	- Sur le chemin de liaison entre l'Esplanade de la Moselle et la rue de la Moselle	03/05/2018 28/05/2018	
2/4/1	passage pour piétons	<ul style="list-style-type: none"> - A la hauteur du pont pour piétons - 100m après le pont pour piétons, en provenance de Mertert - A l'intersection avec la rue des Bateliers - A l'intersection avec le chemin en provenance de la place St. Nicolas - A l'intersection avec la piste cyclable nationale 3 	09/09/2011 16/11/2011 09/09/2011 16/11/2011 09/09/2011 16/11/2011 09/09/2011 16/11/2011 09/09/2011 16/11/2011	
4/1/1	stationnement/parcage interdit >48h	- Sur toute la longueur, des 2 côtés	09/09/2011 16/11/2011	
4/2/2	stationnement interdit, excepté personnes handicapées	<ul style="list-style-type: none"> - A la hauteur de l'accès au quai d'embarquement, sur 1 emplacement du côté opposé des maisons - Devant la maison 52, sur 1 emplacement - Devant la maison 81, sur 1 emplacement - à la hauteur de la maison N°20, 1 emplacement 	09/09/2011 16/11/2011 09/09/2011 16/11/2011 09/09/2011 16/11/2011 12/04/2013 25/06/2013	



4/2/3	stationnement interdit, excepté autobus et autocars	- A côté de la maison 1 sur 4 emplacements, du côté impair	09/09/2011 16/11/2011	
4/4/1	stationnement autorisé sur le trottoir	- A côté de la maison 1 sur 4 emplacements, du côté impair	09/09/2011 16/11/2011	
4/6/3	Parcage avec disque, sauf résidents - parking pour véhicules ≤ 3,5t, excepté camionnettes et motor-homes certains jours et heures	<ul style="list-style-type: none"> - vis-à-vis des maisons 30 et 88, côté voies ferrées (jours ouvrables, du lundi au vendredi, 8h00 à 18h00, max. 2h) (camionnettes et motor-homes autorisés, jours ouvrables, du lundi au samedi, de 8h00 à 18h00) - sur tout le parking, près du "Funpark" (jours ouvrables, du lundi au vendredi, 8h00 à 18h00, max. 2h) (camionnettes et motor-homes autorisés, jours ouvrables, du lundi au samedi, de 8h00 à 18h00) - près de la maison 30 sur le parking provisoire (jours ouvrables, du lundi au vendredi, 8h00 à 18h00, max. 8h) (camionnettes et motor-homes autorisés, jours ouvrables, du lundi au samedi, de 8h00 à 18h00) 	05/07/2018 02/01/2019 05/07/2018 02/01/2019 05/07/2018 02/01/2019	   
4/6/5	stationnement payant, parcmètre à distribution de tickets	- sur côté maisons 30 à 88, jours ouvrables, du lundi au vendredi, de 8h00 à 18h00, max 2h	05/07/2018 02/01/2019	
5/3/1	Zone 'Stationnement interdit aux véhicules destinés au transport de choses et motor-homes, excepté certains jours'	- sur toute la longueur (excepté les jours ouvrables, du lundi au samedi, de 8h00 à 18h00)	05/07/2018 02/01/2019	

5/3/2	zone stationnement avec disque, sauf résidents	<ul style="list-style-type: none"> - à l'hauteur du "Funpark" jusqu'à la maison 30, sauf disposition contraire (jours ouvrables, du lundi au vendredi, de 8h00 à 18h00, excepté 2h) 05/07/2018 02/01/2019 - de l'intersection avec la N1 jusqu'à la maison 27, sauf disposition contraire (jours ouvrables, du lundi au vendredi, de 8h00 à 18h00, excepté 2h) 05/07/2018 02/01/2019 	
-------	--	--	---

3 Wasserbillig (Waasserbëlleg)




Moselle, montée de la

Article	Libellé	Situation	Vote C.C. Appr.	Signal
1/1/1	accès interdit	- De l'esplanade de la Moselle (CR134) jusqu'à la Grand-rue (N1)	09/09/2011 16/11/2011	
1/2/2	circulation interdite dans les deux sens, excepté cycles	- Sur toute la longueur	09/09/2011 16/11/2011	
1/3/2	accès interdit aux véhicules ayant une largeur supérieure à . mètres	- Sur toute la longueur (>2,3m)	09/09/2011 16/11/2011	
1/3/3	accès interdit aux véhicules ayant une hauteur supérieure à ... mètres	- Sur toute la longueur (>2,3m)	09/09/2011 16/11/2011	
2/4/1	passage pour piétons	- A l'intersection avec la Grand-rue (N1)	09/09/2011 16/11/2011	
3/2/1	arrêt	- A l'intersection avec l'esplanade de la Moselle (CR134)	09/09/2011 16/11/2011	

4/1/1	stationnement/parcage interdit >48h	- Sur toute la longueur, des 2 côtés	09/09/2011 16/11/2011	
5/3/1	Zone 'Stationnement interdit aux véhicules destinés au transport de choses et motor-homes, excepté certains jours'	- sur toute la longueur (excepté les jours ouvrables, du lundi au samedi, de 8h00 à 18h00)	05/07/2018 02/01/2019	
5/3/2	zone stationnement avec disque, sauf résidents	- sur toute la longueur, sauf disposition contraire (jours ouvrables, du lundi au vendredi, de 8h00 à 18h00, excepté 2h)	05/07/2018 02/01/2019	







3 Wasserbillig (Waasserbëlleg)











Parc " Um Prënz"


Article	Libellé	Situation	Vote C.C. Appr.	Signal
2/3/1	chemin obligatoire pour cyclistes et piétons	- Sur toute la longueur	09/09/2011 16/11/2011	
4/1/1	stationnement/parcage interdit >48h	- Sur toute la longueur, des 2 côtés	09/09/2011 16/11/2011	
5/3/1	Zone 'Stationnement interdit aux véhicules destinés au transport de choses et motor-homes, excepté certains jours'	- sur toute la longueur (excepté les jours ouvrables, du lundi au samedi, de 8h00 à 18h00)	05/07/2018 02/01/2019	
5/3/2	zone stationnement avec disque, sauf résidents	- sur toute la longueur, sauf disposition contraire (jours ouvrables, du lundi au vendredi, de 8h00 à 18h00, excepté 2h)	05/07/2018 02/01/2019	

3 Wasserbillig (Waasserbëlleg)

Pépinières, rue des








Article	Libellé	Situation	Vote C.C. Appr.	Signal
1/1/1	accès interdit	<ul style="list-style-type: none"> - De la rue des Romains jusqu'à la Grand-rue (N1) - De la rue des Romains jusqu'à l'accès au l'Aquarium 	09/09/2011 16/11/2011 09/09/2011 16/11/2011	
1/2/2	circulation interdite dans les deux sens, excepté cycles	<ul style="list-style-type: none"> - Sur toute la longueur 	09/09/2011 16/11/2011	 
2/4/1	passage pour piétons	<ul style="list-style-type: none"> - A l'intersection avec la Grand-rue (N1) - A l'intersection avec la route d'Echternach (N10) 	09/09/2011 16/11/2011 09/09/2011 16/11/2011	
3/1/1	cédez le passage	<ul style="list-style-type: none"> - A l'intersection avec la route d'Echternach (N10) 	09/09/2011 16/11/2011	
3/3/1	priorité à la circulation venant en sens inverse	<ul style="list-style-type: none"> - De l'Aquarium jusqu'à la maison 46, en provenance de l'Aquarium 	09/09/2011 16/11/2011	
4/1/1	stationnement/parcage interdit >48h	<ul style="list-style-type: none"> - Sur toute la longueur, des 2 côtés 	09/09/2011 16/11/2011	

4/2/1	stationnement interdit	<ul style="list-style-type: none"> - De la Grand-rue (N1) jusqu'à la rue des Romains, du côté pair 09/09/2011 16/11/2011 - Sur toute la longueur de l'accès au l'Aquarium, des 2 côtés 09/09/2011 16/11/2011 	
4/2/2	stationnement interdit, excepté personnes handicapées	<ul style="list-style-type: none"> - Sur le parking, sur 1 emplacement 09/09/2011 16/11/2011 - En face de la maison 50, sur 1 emplacement 09/09/2011 16/11/2011 	 
4/6/3	Parcage avec disque, sauf résidents - parking pour véhicules ≤ 3,5t, excepté camionnettes et motor-homes certains jours et heures	- Devant l'Aquarium (jours ouvrables, du lundi au vendredi, 8h00 à 18h00, max. 2h) (camionnettes et motor-homes autorisés, jours ouvrables, du lundi au samedi, de 8h00 à 18h00) 05/07/2018 02/01/2019	   
5/2/1	zone à 30km/h	- Sur toute la longueur 09/09/2011 16/11/2011	
5/3/1	Zone 'Stationnement interdit aux véhicules destinés au transport de choses et motor-homes, excepté certains jours'	- sur toute la longueur (excepté les jours ouvrables, du lundi au samedi, de 8h00 à 18h00) 05/07/2018 02/01/2019	 

5/3/2	zone stationnement avec disque, sauf résidents	- sur toute la longueur, sauf disposition contraire (jours ouvrables, du lundi au vendredi, de 8h00 à 18h00, excepté 2h)	05/07/2018 02/01/2019	
-------	--	--	--------------------------	---



3 Wasserbillig (Waasserbëlleg)

Pépinières, rue des (accès Cimetière adjacent)

Article	Libellé	Situation	Vote C.C. Appr.	Signal
2/4/1	passage pour piétons	- A l'intersection avec la route d'Echternach (N10)	09/09/2011 16/11/2011	
3/1/1	cédez le passage	- A l'intersection avec la route d'Echternach (N10)	09/09/2011 16/11/2011	
4/1/1	stationnement/parcage interdit >48h	- Sur toute la longueur, des 2 côtés	09/09/2011 16/11/2011	
4/2/2	stationnement interdit, excepté personnes handicapées	- Sur le parking, sur 1 emplacement devant l'entrée au cimetière	09/09/2011 16/11/2011	
4/6/3	Parcage avec disque, sauf résidents - parking pour véhicules ≤ 3,5t, excepté camionnettes et motor-homes certains jours et heures	- A la hauteur de l'entrée au cimetière sur toute la longueur (jours ouvrables, du lundi au vendredi, 8h00 à 18h00, max. 2h) (camionnettes et motor-homes autorisés, jours ouvrables, du lundi au samedi, de 8h00 à 18h00)	05/07/2018 02/01/2019	   








3 Wasserbillig (Waasserbëlleg)



Piste cyclable nationale 3

Article	Libellé	Situation	Vote C.C. Appr.	Signal
1/2/2	circulation interdite dans les deux sens, excepté cycles et patins à roulettes	<ul style="list-style-type: none"> - Sur toute la longueur du tronçon du quai de la Sûre (accès camping adjacent) jusqu'à la limite d'agglomération - Sur toute la longueur du tronçon de la limite d'agglomération jusqu'à l'esplanade de la Moselle (CR134) 	09/09/2011 16/11/2011 09/09/2011 16/11/2011	
3/1/1	cédez le passage	<ul style="list-style-type: none"> - A l'intersection avec la N10 	09/09/2011 16/11/2011	
4/1/1	stationnement/parcage interdit >48h	<ul style="list-style-type: none"> - Sur toute la longueur du tronçon de la limite d'agglomération jusqu'à l'esplanade de la Moselle (CR134) - Sur toute la longueur du tronçon du quai de la Sûre (accès camping adjacent) jusqu'à la limite d'agglomération 	09/09/2011 16/11/2011 09/09/2011 16/11/2011	

3 Wasserbillig (Waasserbëlleg)


Ponts, rue des





Article	Libellé	Situation	Vote C.C. Appr.	Signal
2/3/1	chemin obligatoire pour cyclistes et piétons	- De la Grand-rue (N1) jusqu'à la place St Nicolas, trottoir à droite en provenance de la Grand-rue (N1), dans les 2 sens	09/09/2011 16/11/2011	
2/4/1	passage pour piétons	- A l'intersection avec la Grand-rue (N1) - A la hauteur du pont ferroviaire	09/09/2011 16/11/2011 09/09/2011 16/11/2011	
3/2/1	arrêt	- A l'intersection avec la Grand-rue (N1)	09/09/2011 16/11/2011	
4/1/1	stationnement/parcage interdit >48h	- Sur toute la longueur, des 2 côtés	09/09/2011 16/11/2011	
4/2/2	stationnement interdit, excepté personnes handicapées	- sur 1 emplacement	05/07/2018 02/01/2019	 
4/6/9	parcage payant, parcmètre à distribution de tickets	- jours ouvrables, du lundi au samedi, 8h00 à 18h00, max. 3h	05/07/2018 02/01/2019	 

5/3/1	Zone 'Stationnement interdit aux véhicules destinés au transport de choses et motor-homes, excepté certains jours'	- sur toute la longueur (excepté les jours ouvrables, du lundi au samedi, de 8h00 à 18h00)	05/07/2018 02/01/2019	
5/3/2	zone stationnement avec disque, sauf résidents	- sur toute la longueur, sauf disposition contraire (jours ouvrables, du lundi au vendredi, de 8h00 à 18h00, excepté 2h)	05/07/2018 02/01/2019	

3 Wasserbillig (Waasserbëlleg)






Romains, rue des




Article	Libellé	Situation	Vote C.C. Appr.	Signal
1/1/1	accès interdit	- De la maison 15 jusqu'à la rue des Pépinières	09/09/2011 16/11/2011	
1/2/2	circulation interdite dans les deux sens, excepté cycles	- Sur toute la longueur	09/09/2011 16/11/2011	
2/4/1	passage pour piétons	- A l'intersection avec la route d'Echternach - A la hauteur de l'accès à la maison de soins	09/09/2011 16/11/2011 09/09/2011 16/11/2011	
3/2/1	arrêt	- A l'intersection avec la route d'Echternach (N10)	09/09/2011 16/11/2011	
4/1/1	stationnement/parcage interdit >48h	- Sur toute la longueur, des 2 côtés	09/09/2011 16/11/2011	
4/2/2	stationnement interdit, excepté personnes handicapées	- Devant la maison 3, sur 1 emplacement	09/09/2011 16/11/2011	

4/2/6	stationnement interdit, excepté sur les emplacements marqués ou aménagés	- De la maison 8 jusqu'à la rue des Sports, des 2 côtés	09/09/2011 16/11/2011	 <div>excepté sur les emplacements marqués</div>
5/2/1	zone à 30km/h	- Sur toute la longueur	09/09/2011 16/11/2011	
5/3/1	Zone 'Stationnement interdit aux véhicules destinés au transport de choses et motor-homes, excepté certains jours'	- sur toute la longueur (excepté les jours ouvrables, du lundi au samedi, de 8h00 à 18h00)	05/07/2018 02/01/2019	 <div>excepté jours ouvrables 08h00 - 18h00</div>
5/3/2	zone stationnement avec disque, sauf résidents	- sur toute la longueur, sauf disposition contraire (jours ouvrables, du lundi au vendredi, de 8h00 à 18h00, excepté 2h)	05/07/2018 02/01/2019	 <div> jours ouvrables lundi - vendredi 08.00 - 18.00h excepté 2h sauf résidents avec vignette </div>

3 Wasserbillig (Waasserbëlleg)





Roses, rue des









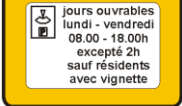
Article	Libellé	Situation	Vote C.C. Appr.	Signal
1/1/1	accès interdit	- De la rue Duchscher jusqu'à la maison 6	09/09/2011 16/11/2011	
2/4/1	passage pour piétons	- A l'intersection avec la rue Duchscher	09/09/2011 16/11/2011	
3/1/1	cédez le passage	- A l'intersection avec la rue Bocksberg (CR141)	09/09/2011 16/11/2011	
4/1/1	stationnement/parcage interdit >48h	- Sur toute la longueur, des 2 côtés	09/09/2011 16/11/2011	
4/7/1	arrêt d'autobus	- A la hauteur de la maison 1, du côté impair	09/09/2011 16/11/2011	
5/1/1	Zone 'Accès interdit aux camions, excepté riverains et fournisseurs'	- Sur toute la longueur	09/09/2011 16/11/2011	

5/2/1	zone à 30km/h	- De la maison 6 jusqu'à la rue Duchscher	09/09/2011 16/11/2011	
5/3/1	Zone 'Stationnement interdit aux véhicules destinés au transport de choses et motor-homes, excepté certains jours'	- sur toute la longueur (excepté les jours ouvrables, du lundi au samedi, de 8h00 à 18h00)	05/07/2018 02/01/2019	
5/3/2	zone stationnement avec disque, sauf résidents	- ^sur toute la longueur, sauf disposition contraire (jours ouvrables, du lundi au vendredi, de 8h00 à 18h00, excepté 2h)	05/07/2018 02/01/2019	

3 Wasserbillig (Waasserbëlleg)






Sports, rue des



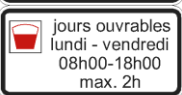





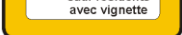
Article	Libellé	Situation	Vote C.C. Appr.	Signal
1/1/1	accès interdit	- De la Grand-rue (N1) jusqu'à la rue des Romains	09/09/2011 16/11/2011	
1/2/2	circulation interdite dans les deux sens, excepté cycles	- Sur toute la longueur	09/09/2011 16/11/2011	 <small>excepté freib. fahrr.</small>
2/4/1	passage pour piétons	- A l'intersection avec la Grand-rue (N1)	09/09/2011 16/11/2011	
3/2/1	arrêt	- A l'intersection avec la Grand-rue (N1)	09/09/2011 16/11/2011	
4/1/1	stationnement/parcage interdit >48h	- Sur toute la longueur, des 2 côtés	09/09/2011 16/11/2011	

4/6/3	Parcage avec disque, sauf résidents - parking pour véhicules $\leq 3,5t$, excepté camionnettes et motor-homes certains jours et heures	- à côté de la maison 13 (jours ouvrables, du lundi au vendredi, 8h00 à 18h00, max. 2h) (camionnettes et motor-homes autorisés, jours ouvrables, du lundi au samedi, de 8h00 à 18h00)	05/07/2018 02/01/2019	   
5/2/1	zone à 30km/h	- Sur toute la longueur	09/09/2011 16/11/2011	
5/3/1	Zone 'Stationnement interdit aux véhicules destinés au transport de choses et motor-homes, excepté certains jours'	- sur toute la longueur (excepté les jours ouvrables, du lundi au samedi, de 8h00 à 18h00)	05/07/2018 02/01/2019	 
5/3/2	zone stationnement avec disque, sauf résidents	- sur toute la longueur, sauf disposition contraire (jours ouvrables, du lundi au vendredi, de 8h00 à 18h00, excepté 2h)	05/07/2018 02/01/2019	 

3 Wasserbillig (Waasserbëlleg)




St Martin, rue

Article	Libellé	Situation	Vote C.C. Appr.	Signal
1/1/1	accès interdit	- De la Grand-rue (N1) jusqu'à la maison 8	09/09/2011 16/11/2011	
2/4/1	passage pour piétons	- A l'intersection avec la route d'Echternach (N10) - A l'intersection avec la Grand-rue (N1)	09/09/2011 16/11/2011 09/09/2011 16/11/2011	
3/1/1	cédez le passage	- A l'intersection avec la route d'Echternach (N10)	09/09/2011 16/11/2011	
3/2/1	arrêt	- A l'intersection avec la Grand-rue (N1)	09/09/2011 16/11/2011	
4/1/1	stationnement/parcage interdit >48h	- Sur toute la longueur, des 2 côtés	09/09/2011 16/11/2011	
4/2/1	stationnement interdit	- De la route d'Echternach (N10) jusqu'à Parc Um Prenz, du côté impair	09/09/2011 16/11/2011	

4/6/8	Parcage payant, parcmètre à distribution de tickets - parking pour véhicules $\leq 3,5t$, excepté camionnettes et motor-homes certains jours et heures	- près de l'église (jours ouvrables, du lundi au vendredi, 8h00 à 18h00, max. 1h) (camionnettes et motor-homes autorisés, jours ouvrables, du lundi au samedi, de 8h00 à 18h00)	05/07/2018 02/01/2019	   
5/2/1	zone à 30km/h	- Sur toute la longueur	09/09/2011 16/11/2011	
5/3/1	Zone 'Stationnement interdit aux véhicules destinés au transport de choses et motor-homes, excepté certains jours'	- sur toute la longueur (excepté les jours ouvrables, du lundi au samedi, de 8h00 à 18h00)	05/07/2018 02/01/2019	 
5/3/2	zone stationnement avec disque, sauf résidents	- sur toute la longueur, sauf disposition contraire (jours ouvrables, du lundi au vendredi, de 8h00 à 18h00, excepté 2h)	05/07/2018 02/01/2019	 





3 Wasserbillig (Waasserbëlleg)


St Nicolas, place

Article	Libellé	Situation	Vote C.C. Appr.	Signal
2/3/1	chemin obligatoire pour cyclistes et piétons	- Sur toute la longueur, dans les 2 sens	09/09/2011 16/11/2011	
4/1/1	stationnement/parcage interdit >48h	- Sur toute la longueur, des 2 côtés	09/09/2011 16/11/2011	
5/3/1	Zone 'Stationnement interdit aux véhicules destinés au transport de choses et motor-homes, excepté certains jours'	- sur toute la longueur (excepté les jours ouvrables, du lundi au samedi, de 8h00 à 18h00)	05/07/2018 02/01/2019	
5/3/2	zone stationnement avec disque, sauf résidents	- sur toute la longueur, sauf disposition contraire (jours ouvrables, du lundi au vendredi, de 8h00 à 18h00, excepté 2h)	05/07/2018 02/01/2019	

3 Wasserbillig (Waasserbëlleg)






Streff, rue Roger


Article	Libellé	Situation	Vote C.C. Appr.	Signal
1/1/1	accès interdit	- De la rue François Mathieu jusqu'à la rue des Marais	09/09/2011 16/11/2011	
4/1/1	stationnement/parcage interdit >48h	- Sur toute la longueur, des 2 côtés	09/09/2011 16/11/2011	
5/1/1	Zone 'Accès interdit aux camions, excepté riverains et fournisseurs'	- Sur toute la longueur	09/09/2011 16/11/2011	
5/2/1	zone à 30km/h	- Sur toute la longueur	09/09/2011 16/11/2011	
5/3/1	Zone 'Stationnement interdit aux véhicules destinés au transport de choses et motor-homes, excepté certains jours'	- sur toute la longueur (excepté les jours ouvrables, du lundi au samedi, de 8h00 à 18h00) - sur toute la longueur (excepté les jours ouvrables, du lundi au samedi, de 8h00 à 18h00)	05/07/2018 02/01/2019 05/07/2018 02/01/2019	

5/3/2	zone stationnement avec disque, sauf résidents	- sur toute la longueur, sauf disposition contraire (jours ouvrables, du lundi au vendredi, de 8h00 à 18h00, excepté 2h)	05/07/2018 02/01/2019	
-------	--	--	--------------------------	---

3 Wasserbillig (Waasserbëlleg)



Sûre, quai de la

Article	Libellé	Situation	Vote C.C. Appr.	Signal
1/3/2	accès interdit aux véhicules ayant une largeur supérieure à . mètres	- A la hauteur du passage en dessous du pont (>2,5m)	09/09/2011 16/11/2011	
1/3/3	accès interdit aux véhicules ayant une hauteur supérieure à ... mètres	- A la hauteur du passage en dessous du pont (>3,5m)	09/09/2011 16/11/2011	
3/1/1	cédez le passage	- A l'intersection avec la rue des Ponts	09/09/2011 16/11/2011	
4/1/1	stationnement/parcage interdit >48h	- Sur toute la longueur, des 2 côtés	09/09/2011 16/11/2011	
4/2/1	stationnement interdit	- De la rue de la Sûre jusqu'au pont, du côté opposé de la Sûre	09/09/2011 16/11/2011	
5/3/1	Zone 'Stationnement interdit aux véhicules destinés au transport de choses et motor-homes, excepté certains jours'	- sur toute la longueur (excepté les jours ouvrables, du lundi au samedi, de 8h00 à 18h00)	05/07/2018 02/01/2019	

5/3/2	zone stationnement avec disque, sauf résidents	- sur toute la longueur, sauf disposition contraire (jours ouvrables, du lundi au vendredi, de 8h00 à 18h00, excepté 2h)	05/07/2018 02/01/2019	
-------	--	--	--------------------------	---







3 Wasserbillig (Waasserbëlleg)




Sûre, quai de la (accès camping adjacent)

Article	Libellé	Situation	Vote C.C. Appr.	Signal
4/1/1	stationnement/parcage interdit >48h	- Sur toute la longueur, des 2 côtés	09/09/2011 16/11/2011	
5/3/1	Zone 'Stationnement interdit aux véhicules destinés au transport de choses et motor-homes, excepté certains jours'	- sur toute la longueur (excepté les jours ouvrables, du lundi au samedi, de 8h00 à 18h00)	05/07/2018 02/01/2019	
5/3/2	zone stationnement avec disque, sauf résidents	- sur toute la longueur, sauf disposition contraire (jours ouvrables, du lundi au vendredi, de 8h00 à 18h00, excepté 2h)	05/07/2018 02/01/2019	

3 Wasserbillig (Waasserbëlleg)






Sûre, rue de la


Article	Libellé	Situation	Vote C.C. Appr.	Signal
1/1/1	accès interdit	- De la Grand-rue (N1) jusqu'au quai de la Sûre	09/09/2011 16/11/2011	
1/2/2	circulation interdite dans les deux sens, excepté cycles	- De la rue des Romains jusqu'au quai de la Sûre	09/09/2011 16/11/2011	 
1/4/1	interdiction de tourner à gauche	- Dans la Grand-rue (N1), en provenance de la rue des Romains, à gauche	09/09/2011 16/11/2011	
2/4/1	passage pour piétons	- A l'intersection avec la Grand-rue (N1)	09/09/2011 16/11/2011	
3/1/1	cédez le passage	- A l'intersection avec la Grand-rue (N1)	09/09/2011 16/11/2011	
4/1/1	stationnement/parcage interdit >48h	- Sur toute la longueur, des 2 côtés	09/09/2011 16/11/2011	

5/2/1	zone à 30km/h	- De la rue des Romains jusqu'au quai de la Sûre	09/09/2011 16/11/2011	
5/3/1	Zone 'Stationnement interdit aux véhicules destinés au transport de choses et motor-homes, excepté certains jours'	- sur toute la longueur (excepté les jours ouvrables, du lundi au samedi, de 8h00 à 18h00)	05/07/2018 02/01/2019	
5/3/2	zone stationnement avec disque, sauf résidents	- sur toute la longueur, sauf disposition contraire (jours ouvrables, du lundi au vendredi, de 8h00 à 18h00, excepté 2h)	05/07/2018 02/01/2019	

3 Wasserbillig (Waasserbëlleg)





Ueberecken, rue Nicolas


Article	Libellé	Situation	Vote C.C. Appr.	Signal
1/3/1	accès interdit aux véhicules automoteurs destinés au transport de choses, excepté riverains et fournisseurs	- Sur toute la longueur, dans les 2 sens	09/09/2011 16/11/2011	
2/4/1	passage pour piétons	- A l'intersection avec la rue du Bocksberg (CR141)	09/09/2011 16/11/2011	
3/2/1	arrêt	- A l'intersection avec la rue du Bocksberg (CR141)	09/09/2011 16/11/2011	
4/1/1	stationnement/parcage interdit >48h	- Sur toute la longueur, des 2 côtés	09/09/2011 16/11/2011	
5/2/1	zone à 30km/h	- Sur toute la longueur	09/09/2011 16/11/2011	
5/3/1	Zone 'Stationnement interdit aux véhicules destinés au transport de choses et motor-homes, excepté certains jours'	- sur toute la longueur (excepté les jours ouvrables, du lundi au samedi, de 8h00 à 18h00)	05/07/2018 02/01/2019	

5/3/2	zone stationnement avec disque, sauf résidents	- sur toute la longueur, sauf disposition contraire (jours ouvrables, du lundi au vendredi, de 8h00 à 18h00, excepté 2h)	05/07/2018 02/01/2019	
-------	--	--	--------------------------	---

3 Wasserbillig (Waasserbëlleg)

Vignes, rue des

Article	Libellé	Situation	Vote C.C. Appr.	Signal
2/3/1	chemin obligatoire pour cyclistes et piétons	- Sur le chemin entre la rue des Vignes et la rue du Bocksberg (CR141)	09/09/2011 16/11/2011	
4/1/1	stationnement/parcage interdit >48h	- Sur toute la longueur, des 2 côtés	09/09/2011 16/11/2011	
5/1/1	Zone 'Accès interdit aux camions, excepté riverains et fournisseurs'	- Sur toute la longueur	09/09/2011 16/11/2011	
5/2/1	zone à 30km/h	- De la montée des Aulnes jusqu'à l'aire de rebroussement	09/09/2011 16/11/2011	
5/3/1	Zone 'Stationnement interdit aux véhicules destinés au transport de choses et motor-homes, excepté certains jours'	- sur toute la longueur (excepté les jours ouvrables, du lundi au samedi, de 8h00 à 18h00)	05/07/2018 02/01/2019	

5/3/2	zone stationnement avec disque, sauf résidents	- sur toute la longueur, sauf disposition contraire (jours ouvrables, du lundi au vendredi, de 8h00 à 18h00, excepté 2h)	05/07/2018 02/01/2019	
-------	--	--	--------------------------	---