




Commune de Mertert

VERSION VOTE DU 28 FEVRIER 2019



Liste du patrimoine

zilmplan s.à r.l.


Urbanisme & Aménagement du Territoire

Localité De Wasserbillig

Commune de Mertert - Liste du patrimoine

Localité :	Wasserbillig
Rue :	Grand rue
Numéro :	/
Numéro cadastral :	710/3924
Affectation :	Bâtiment ou équipement d'utilité publique
Datation de la construction :	1808-1810 et 1930
Servitude urbanistique :	/
Type de sauvegarde :	Construction à conserver
Critère construction :	Authenticité de la substance bâtie
Critère gabarit :	/
Critère alignement :	/
Critère plantations et murets :	/
Catégorie :	Patrimoine religieux
Disposition :	4 côtés libres, Plan-masse allongé
Composition :	vue de face en 5 axes ; toit 2 versants ; façade rénoverée ; soubassement ; encadrements des vitraux ; vitraux ; sculpture du portail principal ; colonnes engagées sur les pignons, colonnes pour les entrées ; moulures des entrées ; chaînage ; clochers
Original :	Nef principale du bâtiment (1808) ; deux clochers (1933) ; dôme surélevé (1933) ; sacristie (1933); portails et moulures ; encadrements des entrées et vitraux ; vitraux
Photographie :	
Divers :	Eglise Saint-Martin

Commune de Mertert - Liste du patrimoine

Localité :	Wasserbillig
Rue :	Grand rue
Numéro :	1-3
Numéro cadastral :	726/4310
Affectation :	Bâtiment ou équipement d'utilité publique
Datation de la construction :	1895
Servitude urbanistique :	/
Type de sauvegarde :	Construction à conserver
Critère construction :	Témoin de l'histoire nationale
Critère gabarit :	/
Critère alignement :	/
Critère plantations et murets :	/
Catégorie :	Patrimoine urbain
Disposition :	4 côtés libres, Plan-masse moyen
Composition :	Vue de face en 3 axes ; toit à multiples versants ; socle en pierres naturelles ; façade bicolore en pierres naturelles ; ouvertures avec arc en plein cintre ou surbaissé ; fenêtres et portes remplacées ; corniche ; oculi dans la toiture
Original :	Façade ; socle ; corniche ; oculi ; encadrements fenêtres et portes ;
Photographie :	
Divers :	Ancienne gare de Wasserbillig - Aujourd'hui Mairie

Commune de Mertert - Liste du patrimoine

Localité :	Wasserbillig
Rue :	Grand rue
Numéro :	39
Numéro cadastral :	582/2684
Affectation :	Commerce ou activité de service, Maison d'habitation
Datation de la construction :	/
Servitude urbanistique :	/
Type de sauvegarde :	Construction à conserver
Critère construction :	Témoin de l'histoire locale
Critère gabarit :	/
Critère alignement :	/
Critère plantations et murets :	/
Catégorie :	Patrimoine rural
Disposition :	En enfilade, Plan-masse moyen
Composition :	Vue de face en 3 axes ; toit mansardé ; façade rénovées ; fenêtres remplacées ; 2 fenêtres jumelées par étage ; portail au milieu du RDC ; socle ; encadrements des fenêtres ciselés ; corniche ; bandeau ciselé ; balcons avec balustres
Original :	Socle ; encadrements des fenêtres ; corniche ; bandeau ; balcons

Photographie :



Divers :

Commune de Mertert - Liste du patrimoine

Localité :	Wasserbillig
Rue :	Grand rue
Numéro :	48
Numéro cadastral :	702/4238
Affectation :	Commerce ou activité de service, Maison d'habitation
Datation de la construction :	/
Servitude urbanistique :	/
Type de sauvegarde :	Construction à conserver
Critère construction :	Témoin de l'histoire locale
Critère gabarit :	/
Critère alignement :	/
Critère plantations et murets :	/
Catégorie :	Patrimoine rural
Disposition :	1 côté adossé, Plan-masse en L
Composition :	Vue de face en 5 axes ; toit mansardé ; façade rénovée ; fenêtres remplacées ; marquise ; enseigne de publicité ; socle ; encadrements de fenêtres ; fenêtres triplées ; linteaux des fenêtres ciselés ; corniche ; bandeau ; épis de toiture ; corniche
Original :	Socle ; épis de toiture ; fenêtres triplées ; encadrements des fenêtres ; bandeau ; linteaux ; corniche

Photographie :



Divers :

Commune de Mertert - Liste du patrimoine

Localité :	Wasserbillig
Rue :	Grand rue
Numéro :	50
Numéro cadastral :	694/2724
Affectation :	Commerce ou activité de service, Maison d'habitation
Datation de la construction :	/
Servitude urbanistique :	/
Type de sauvegarde :	Alignement d'une construction à préserver
Critère construction :	Témoin de l'histoire locale
Critère gabarit :	/
Critère alignement :	Typique de l'environnement construit
Critère plantations et murets :	/
Catégorie :	Patrimoine rural
Disposition :	1 côté adossé, Plan-masse en L
Composition :	Vue de face en 6 axes ; toit 2 versants ; fenêtres partiellement remplacée ; marquise ; enseigne de publicité ; socle en pierres naturelles ; encadrements des fenêtres ciselés ; corniche ; bandeau ; petit balcon
Original :	Socle ; encadrements des fenêtres ; corniche ; bandeau ; balcon

Photographie :



Divers :

Commune de Mertert - Liste du patrimoine

Localité :	Wasserbillig
Rue :	Grand rue
Numéro :	70
Numéro cadastral :	658/3523
Affectation :	Maison d'habitation
Datation de la construction :	/
Servitude urbanistique :	/
Type de sauvegarde :	Construction à conserver
Critère construction :	Témoin de l'histoire locale
Critère gabarit :	/
Critère alignement :	/
Critère plantations et murets :	/
Catégorie :	Patrimoine rural
Disposition :	En enfilade, Plan-masse en L
Composition :	Vue de face en 4 axes ; toit 2 versants ; fenêtres remplacées ; changement de la zone d'entrée ; socle en pierres de sable ; encadrements des fenêtres ciselés ; corniche ; bandeau ciselé ; cave voûtée du Moyen-Âge
Original :	Socle ; encadrements des fenêtres ; corniche ; bandeau ; cave

Photographie :



Divers :

Commune de Mertert - Liste du patrimoine

Localité :	Wasserbillig
Rue :	route de Luxembourg
Numéro :	5
Numéro cadastral :	819/3485
Affectation :	Maison d'habitation
Datation de la construction :	/
Servitude urbanistique :	/
Type de sauvegarde :	Construction à conserver
Critère construction :	Témoin de l'histoire locale
Critère gabarit :	/
Critère alignement :	/
Critère plantations et murets :	/
Catégorie :	Patrimoine rural
Disposition :	1 côté adossé, Plan-masse moyen
Composition :	Vue de face en 3 axes ; toit 4 versants ; zone d'entrée sur le côté gauche ; garage ; encadrements portes et fenêtres ; muret d'entrée ; portail en fer forgé pour accès jardin
Original :	Encadrements portes et fenêtres ; muret d'entrée ; portail en fer forgé

Photographie :



Divers :

Commune de Mertert - Liste du patrimoine

Localité :	Wasserbillig
Rue :	route de Luxembourg
Numéro :	7-9
Numéro cadastral :	816/3243
Affectation :	Maison d'habitation
Datation de la construction :	/
Servitude urbanistique :	/
Type de sauvegarde :	Construction à conserver
Critère construction :	Témoin de l'histoire locale
Critère gabarit :	/
Critère alignement :	/
Critère plantations et murets :	/
Catégorie :	Patrimoine rural
Disposition :	4 côtés libres, Plan-masse en L
Composition :	Vue de face en 3 axes ; toit 2 versants ; fenêtres et porte d'entrée remplacées ; façade rénover ; encadrements fenêtres et portes d'entrées ; bandeau ; soubassement en pierres de sable ; reliefs de façade en pierre de sable ; corniche ; chaînage
Original :	Soubassement ; encadrements fenêtres et portes d'entrées ; bandeau ; corniche ; reliefs de façade ; chaînage

Photographie :



Divers :

Commune de Mertert - Liste du patrimoine

Localité : Wasserbillig

Rue : route de Luxembourg

Numéro : 2-10

Numéro cadastral : /

Affectation : /

Datation de la construction : /

Servitude urbanistique : /

Type de sauvegarde :

Critère construction : Témoin de l'histoire locale

Critère gabarit : /

Critère alignement : /

Critère plantations et murets : /

Catégorie : Patrimoine rural

Disposition :

Composition :

Original :

Photographie :



Divers :

Commune de Mertert - Liste du patrimoine

Localité :	Wasserbillig
Rue :	route de Luxembourg
Numéro :	2
Numéro cadastral :	726/2990
Affectation :	Commerce ou activité de service, Maison d'habitation
Datation de la construction :	/
Servitude urbanistique :	/
Type de sauvegarde :	Construction à conserver
Critère construction :	Témoin de l'histoire locale
Critère gabarit :	/
Critère alignement :	/
Critère plantations et murets :	/
Catégorie :	Patrimoine rural
Disposition :	1 côté adossé, Plan-masse moyen
Composition :	Vue de face en 4 axes ; toit 2 versants mensardés + croupe ; socle rénové ; façade carrelée partiellement rénovée ; fenêtres et portes d'entrées remplacées ; encadrements portes et fenêtres ; corniche ; bandeau
Original :	Façade premier étage ; encadrements portes et fenêtres ; bandeau

Photographie :



Divers :

Commune de Mertert - Liste du patrimoine

Localité :	Wasserbillig
Rue :	route de Luxembourg
Numéro :	4
Numéro cadastral :	727/2991
Affectation :	Maison d'habitation
Datation de la construction :	/
Servitude urbanistique :	/
Type de sauvegarde :	Construction à conserver
Critère construction :	Témoin de l'histoire locale
Critère gabarit :	/
Critère alignement :	/
Critère plantations et murets :	/
Catégorie :	Patrimoine rural
Disposition :	En enfilade, Plan-masse raccourci
Composition :	Vue de face en 3 axes ; toit 2 versants mensardés ; façade rénoverée ; fenêtres et porte d'entrée rempalcées ; encadrements fenêtres et porte d'entrée en pierre de sable ; soubassement en pierre de sable ; linteaux ciselés
Original :	Soubassement ; encadrement fenêtre et porte d'entrée ; linteaux

Photographie :



Divers :

Commune de Mertert - Liste du patrimoine

Localité :	Wasserbillig
Rue :	route de Luxembourg
Numéro :	6
Numéro cadastral :	727/2992
Affectation :	Maison d'habitation
Datation de la construction :	/
Servitude urbanistique :	/
Type de sauvegarde :	Construction à conserver
Critère construction :	Témoin de l'histoire locale
Critère gabarit :	/
Critère alignement :	/
Critère plantations et murets :	/
Catégorie :	Patrimoine rural
Disposition :	En enfilade, Plan-masse raccourci
Composition :	Vue de face en 3 axes ; toit 2 versants mensardés ; fenêtres et porte d'entrée rempalcées ; encadrements fenêtres et porte d'entrée en pierre de sable ; soubassement ; linteaux ciselés ; corniche
Original :	Soubassement ; encadrement fenêtre et porte d'entrée ; linteaux ; corniche

Photographie :



Divers :

Commune de Mertert - Liste du patrimoine

Localité :	Wasserbillig
Rue :	route de Luxembourg
Numéro :	8
Numéro cadastral :	728/3229
Affectation :	Maison d'habitation
Datation de la construction :	/
Servitude urbanistique :	/
Type de sauvegarde :	Construction à conserver
Critère construction :	Témoin de l'histoire locale
Critère gabarit :	/
Critère alignement :	/
Critère plantations et murets :	/
Catégorie :	Patrimoine rural
Disposition :	En enfilade, Plan-masse raccourci
Composition :	Vue de face en 3 axes ; toit 2 versants mansardés ; fenêtres et porte d'entrée rempalcées ; façade rénovée ; encadrements fenêtres et porte d'entrée ; fenêtres jumelées ; soubassement en pierre de sable ; linteaux en arcs surbaissés ; corniche ; bandeau
Original :	Soubassement ; corniche ; encadrements fenêtres et porte d'entrée ; fenêtres jumelées ; bandeau

Photographie :



Divers :

Commune de Mertert - Liste du patrimoine

Localité :	Wasserbillig
Rue :	route de Luxembourg
Numéro :	10
Numéro cadastral :	728/3230
Affectation :	Maison d'habitation
Datation de la construction :	/
Servitude urbanistique :	/
Type de sauvegarde :	Construction à conserver
Critère construction :	Témoin de l'histoire locale
Critère gabarit :	/
Critère alignement :	/
Critère plantations et murets :	/
Catégorie :	Patrimoine rural
Disposition :	1 côté adossé, Plan-masse raccourci
Composition :	Vue de face en 2 axes ; toit 2 versants mensardés + croupe ; fenêtres et porte d'entrée rempalcées ; façade rénovée ; encadrements fenêtres et porte d'entrée ; fenêtres jumelées ; soubassement en mosaïque ; linteaux en arcs surbaissés ; corniche ; bandeau
Original :	Soubassement ; corniche ; encadrements fenêtres et porte d'entrée ; fenêtre jumelée ; bandeau

Photographie :



Divers :

Commune de Mertert - Liste du patrimoine

Localité : Wasserbillig

Rue : route de Luxembourg

Numéro : 17-21

Numéro cadastral : /

Affectation : /

Datation de la construction : /

Servitude urbanistique : /

Type de sauvegarde :

Critère construction : Témoin de l'histoire locale

Critère gabarit : /

Critère alignement : /

Critère plantations et murets : /

Catégorie : Patrimoine rural

Disposition :

Composition :

Original :

Photographie :



Divers :

Commune de Mertert - Liste du patrimoine

Localité :	Wasserbillig
Rue :	route de Luxembourg
Numéro :	17
Numéro cadastral :	810/3431
Affectation :	Maison d'habitation
Datation de la construction :	/
Servitude urbanistique :	/
Type de sauvegarde :	Construction à conserver
Critère construction :	Témoin de l'histoire locale
Critère gabarit :	/
Critère alignement :	/
Critère plantations et murets :	/
Catégorie :	Patrimoine rural
Disposition :	1 côté adossé, Plan-masse moyen
Composition :	Vue de face en 3 axes ; toit 2 versants mensardés ; fenêtres et porte en aluminium ; encadrements fenêtre et porte d'entrée ; soubassement carrelé ; façade rénovée ; muret d'avant-cour
Original :	soubassement ; encadrements de fenêtres et porte d'entrée

Photographie :



Divers :

Commune de Mertert - Liste du patrimoine

Localité :	Wasserbillig
Rue :	route de Luxembourg
Numéro :	19
Numéro cadastral :	810/3027
Affectation :	Maison d'habitation
Datation de la construction :	/
Servitude urbanistique :	/
Type de sauvegarde :	Construction à conserver
Critère construction :	Témoin de l'histoire locale
Critère gabarit :	/
Critère alignement :	/
Critère plantations et murets :	/
Catégorie :	Patrimoine rural
Disposition :	En enfilade, Plan-masse raccourci
Composition :	Vue de face en 3 axes ; toit 2 versants mensardés ; fenêtres et porte en aluminium ; encadrements fenêtre et porte d'entrée en pierres de sable ; soubassement ; façade rénovée ; muret d'avant-cour ; chaînage
Original :	soubassement ; encadrements de fenêtres et porte d'entrée ; chaînage

Photographie :



Divers :

Commune de Mertert - Liste du patrimoine

Localité :	Wasserbillig
Rue :	route de Luxembourg
Numéro :	21
Numéro cadastral :	810/3642
Affectation :	Maison d'habitation
Datation de la construction :	/
Servitude urbanistique :	/
Type de sauvegarde :	Construction à conserver
Critère construction :	Témoin de l'histoire locale
Critère gabarit :	/
Critère alignement :	/
Critère plantations et murets :	/
Catégorie :	Patrimoine rural
Disposition :	En enfilade, Plan-masse raccourci
Composition :	Vue de face en 3 axes ; toit 2 versants mansardés ; fronton ; fenêtres et porte d'entrée rénovées ; extension récente ; encadrements fenêtre et porte d'entrée ; soubassement en pierres de sable repeint ; façade rénovée ; chaînage ; escalier d'entrée ; arc de façade , avant-corps ; corniche
Original :	soubassement ; encadrements de fenêtres et porte d'entrée ; chaînage ; arc de façade ; avant-corps ; corniche ; fronton

Photographie :



Divers :

Commune de Mertert - Liste du patrimoine

Localité :	Wasserbillig
Rue :	route de Luxembourg
Numéro :	42-44
Numéro cadastral :	756/3005
Affectation :	Maison d'habitation
Datation de la construction :	/
Servitude urbanistique :	/
Type de sauvegarde :	Construction à conserver
Critère construction :	Témoin de l'histoire locale
Critère gabarit :	/
Critère alignement :	/
Critère plantations et murets :	/
Catégorie :	Patrimoine rural
Disposition :	4 côtés libres, Plan-masse en L
Composition :	Vue de face en 3 axes ; toit 2 versants + croupettes, fenêtres et porte d'entrée remplacées ; soubassement ; encadrements fenêtres et porte d'entrée ; corniche ; porte de garage centrale
Original :	Soubassement ; encadrements fenêtres et porte d'entrée ; corniche ; ouverture centrale

Photographie :



Divers :

Commune de Mertert - Liste du patrimoine

Localité :	Wasserbillig
Rue :	route d'Echternach
Numéro :	50-56
Numéro cadastral :	/
Affectation :	Maison d'habitation
Datation de la construction :	/
Servitude urbanistique :	/
Type de sauvegarde :	
Critère construction :	Témoin de l'histoire locale
Critère gabarit :	/
Critère alignement :	/
Critère plantations et murets :	/
Catégorie :	Patrimoine rural
Disposition :	/
Composition :	/
Original :	/

Photographie :



Divers :

Commune de Mertert - Liste du patrimoine

Localité :	Wasserbillig
Rue :	route d'Echternach
Numéro :	50
Numéro cadastral :	528/2372
Affectation :	Maison d'habitation
Datation de la construction :	/
Servitude urbanistique :	/
Type de sauvegarde :	Construction à conserver
Critère construction :	Témoin de l'histoire locale
Critère gabarit :	/
Critère alignement :	/
Critère plantations et murets :	/
Catégorie :	Patrimoine rural
Disposition :	4 côtés libres, Plan-masse allongé
Composition :	Vue de face en 2 axes ; toit 2 versants + croupette ; encadrements des fenêtres ; soubassement en pierres de sable
Original :	Soubassement ; encadrements des fenêtres

Photographie :



Divers :

Commune de Mertert - Liste du patrimoine

Localité :	Wasserbillig
Rue :	route d'Echternach
Numéro :	52
Numéro cadastral :	528/3289
Affectation :	Maison d'habitation
Datation de la construction :	/
Servitude urbanistique :	/
Type de sauvegarde :	Construction à conserver
Critère construction :	Témoin de l'histoire locale
Critère gabarit :	/
Critère alignement :	/
Critère plantations et murets :	/
Catégorie :	Patrimoine rural
Disposition :	4 côtés libres, Plan-masse raccourci
Composition :	Vue de face en 2 axes ; toit 2 versants + croupette ; façade rénoverée ; chaînage ; soubassement en pierres de sable
Original :	Soubassement

Photographie :



Divers :

Commune de Mertert - Liste du patrimoine

Localité :	Wasserbillig
Rue :	route d'Echternach
Numéro :	54
Numéro cadastral :	528/3290
Affectation :	Maison d'habitation
Datation de la construction :	/
Servitude urbanistique :	/
Type de sauvegarde :	Construction à conserver
Critère construction :	Témoin de l'histoire locale
Critère gabarit :	/
Critère alignement :	/
Critère plantations et murets :	/
Catégorie :	Patrimoine rural
Disposition :	1 côté adossé, Plan-masse raccourci
Composition :	Vue de face en 2 axes ; toit 2 versants + croupette ; encadrement des fenêtres ; alcove d'entrée ; soubassement en pierres naturelles
Original :	Soubassement ; encadrements des fenêtres

Photographie :



Divers :

Commune de Mertert - Liste du patrimoine

Localité :	Wasserbillig
Rue :	route d'Echternach
Numéro :	56
Numéro cadastral :	528/3291
Affectation :	Maison d'habitation
Datation de la construction :	/
Servitude urbanistique :	/
Type de sauvegarde :	Construction à conserver
Critère construction :	Témoin de l'histoire locale
Critère gabarit :	/
Critère alignement :	/
Critère plantations et murets :	/
Catégorie :	Patrimoine rural
Disposition :	1 côté adossé, Plan-masse raccourci
Composition :	Vue de face en 2 axes ; toit 2 versants + croupette ; soubassement en pierres de sable
Original :	Soubassement

Photographie :



Divers :

Commune de Mertert - Liste du patrimoine

Localité : Wasserbillig

Rue : rue du Bocksberg

Numéro : 44-50

Numéro cadastral : /

Affectation : /

Datation de la construction : /

Servitude urbanistique : SPIC

Type de sauvegarde :

Critère construction : Témoin de l'histoire industrielle, Témoin de l'histoire locale

Critère gabarit : /

Critère alignement : /

Critère plantations et murets : /

Catégorie : Patrimoine rural

Disposition : /

Composition :

Original :

Photographie :



Divers :

Commune de Mertert - Liste du patrimoine

Localité :	Wasserbillig
Rue :	rue du Bocksberg
Numéro :	44
Numéro cadastral :	555/3921
Affectation :	Maison d'habitation
Datation de la construction :	/
Servitude urbanistique :	SPIC
Type de sauvegarde :	Construction à conserver
Critère construction :	Témoin de l'histoire industrielle, Témoin de l'histoire nationale
Critère gabarit :	/
Critère alignement :	/
Critère plantations et murets :	/
Catégorie :	Patrimoine rural
Disposition :	1 côté adossé, Plan-masse raccourci
Composition :	Vue de face en 2 axes ; toit 4 versants + mensarde ; fenêtres remplacées ; encadrements des fenêtres et porte d'entrée ; soubassement ; porte-drapeau ; bandeau ; muret d'avant-cour
Original :	Façade ; porte d'entrée ; soubassement ; encadrements des fenêtres ; porte-drapeau

Photographie :



Divers :

Commune de Mertert - Liste du patrimoine

Localité :	Wasserbillig
Rue :	rue du Bocksberg
Numéro :	46
Numéro cadastral :	555/3919
Affectation :	Maison d'habitation
Datation de la construction :	/
Servitude urbanistique :	SPIC
Type de sauvegarde :	Construction à conserver
Critère construction :	Témoin de l'histoire industrielle, Témoin de l'histoire nationale
Critère gabarit :	/
Critère alignement :	/
Critère plantations et murets :	/
Catégorie :	Patrimoine rural
Disposition :	1 côté adossé, Plan-masse raccourci
Composition :	Vue de face en 2 axes ; toit 4 versants + mensarde ; fenêtres remplacées ; encadrements des fenêtres et porte d'entrée ; soubassement ; porte-drapeau ; bandeau ; muret d'avant-cour
Original :	Façade ; porte d'entrée ; soubassement ; encadrements des fenêtres ; porte-drapeau

Photographie :



Divers :

Commune de Mertert - Liste du patrimoine

Localité :	Wasserbillig
Rue :	rue du Bocksberg
Numéro :	48
Numéro cadastral :	555/2293
Affectation :	Maison d'habitation
Datation de la construction :	/
Servitude urbanistique :	SPIC
Type de sauvegarde :	Construction à conserver
Critère construction :	Témoin de l'histoire industrielle, Témoin de l'histoire nationale
Critère gabarit :	/
Critère alignement :	/
Critère plantations et murets :	/
Catégorie :	Patrimoine rural
Disposition :	1 côté adossé, Plan-masse raccourci
Composition :	Vue de face en 2 axes ; toit 4 versants + mensarde ; fenêtres remplacées ; encadrements des fenêtres et porte d'entrée ; soubassement ; porte-drapeau ; bandeau ; muret d'avant-cour
Original :	Façade ; porte d'entrée ; soubassement ; encadrements des fenêtres ; porte-drapeau

Photographie :



Divers :

Commune de Mertert - Liste du patrimoine

Localité :	Wasserbillig
Rue :	rue du Bocksberg
Numéro :	50
Numéro cadastral :	555/2292
Affectation :	Maison d'habitation
Datation de la construction :	/
Servitude urbanistique :	SPIC
Type de sauvegarde :	Construction à conserver
Critère construction :	Témoin de l'histoire industrielle, Témoin de l'histoire nationale
Critère gabarit :	/
Critère alignement :	/
Critère plantations et murets :	/
Catégorie :	Patrimoine rural
Disposition :	1 côté adossé, Plan-masse raccourci
Composition :	Vue de face en 2 axes ; toit 4 versants + mensarde ; fenêtres remplacées ; encadrements des fenêtres et porte d'entrée ; soubassement ; porte-drapeau ; bandeau ; muret d'avant-cour
Original :	Façade ; porte d'entrée ; soubassement ; encadrements des fenêtres ; porte-drapeau

Photographie :



Divers :

Commune de Mertert - Liste du patrimoine

Localité : Wasserbillig

Rue : rue du Bocksberg

Numéro : 52-66

Numéro cadastral : /

Affectation : /

Datation de la construction : /

Servitude urbanistique : SPIC

Type de sauvegarde :

Critère construction : Témoin de l'histoire industrielle, Témoin de l'histoire nationale

Critère gabarit : /

Critère alignement : /

Critère plantations et murets : /

Catégorie : Patrimoine rural

Disposition : /

Composition :

Original :

Photographie :



Divers :

Commune de Mertert - Liste du patrimoine

Localité :	Wasserbillig
Rue :	rue du Bocksberg
Numéro :	52
Numéro cadastral :	555/2586
Affectation :	Maison d'habitation
Datation de la construction :	/
Servitude urbanistique :	SPIC
Type de sauvegarde :	Construction à conserver
Critère construction :	Témoin de l'histoire industrielle, Témoin de l'histoire nationale
Critère gabarit :	/
Critère alignement :	/
Critère plantations et murets :	/
Catégorie :	Patrimoine rural
Disposition :	1 côté adossé, Plan-masse raccourci
Composition :	Vue de face en 2 axes ; toit 2 versants + croupette ; fenêtres remplacées ; encadrement porte d'entrée ; alcove d'entrée + auvent ; soubassement en pierres de sable ; porte-drapeau ; muret d'avant-cour
Original :	Façade ; escaliers d'entrée ; porte d'entrée ; encadrement porte d'entrée ; auvent ; soubassement ; porte-drapeau ; muret d'avant-cour

Photographie :



Divers :

Commune de Mertert - Liste du patrimoine

Localité :	Wasserbillig
Rue :	rue du Bocksberg
Numéro :	54
Numéro cadastral :	555/2585
Affectation :	Maison d'habitation
Datation de la construction :	/
Servitude urbanistique :	SPIC
Type de sauvegarde :	Construction à conserver
Critère construction :	Témoin de l'histoire industrielle, Témoin de l'histoire nationale
Critère gabarit :	/
Critère alignement :	/
Critère plantations et murets :	/
Catégorie :	Patrimoine rural
Disposition :	En enfilade, Plan-masse raccourci
Composition :	Vue de face en 2 axes ; toit 2 versants ; fenêtres remplacées ; encadrement porte d'entrée ; auvent d'entrée ; soubassement en pierres de sable ; porte-drapeau ; muret d'avant-cour
Original :	Façade ; escaliers d'entrée ; porte d'entrée ; encadrement porte d'entrée ; auvent ; soubassement ; porte-drapeau ; muret d'avant-cour

Photographie :



Divers :

Commune de Mertert - Liste du patrimoine

Localité :	Wasserbillig
Rue :	rue du Bocksberg
Numéro :	56
Numéro cadastral :	555/2584
Affectation :	Maison d'habitation
Datation de la construction :	/
Servitude urbanistique :	SPIC
Type de sauvegarde :	Construction à conserver
Critère construction :	Témoin de l'histoire industrielle, Témoin de l'histoire nationale
Critère gabarit :	/
Critère alignement :	/
Critère plantations et murets :	/
Catégorie :	Patrimoine rural
Disposition :	En enfilade, Plan-masse raccourci
Composition :	Vue de face en 2 axes ; toit 2 versants ; fenêtres remplacées ; encadrement porte d'entrée ; auvent d'entrée ; soubassement en pierres de sable ; porte-drapeau ; muret d'avant-cour
Original :	Façade ; escaliers d'entrée ; porte d'entrée ; encadrement porte d'entrée ; auvent ; soubassement ; porte-drapeau ; muret d'avant-cour

Photographie :



Divers :

Commune de Mertert - Liste du patrimoine

Localité :	Wasserbillig
Rue :	rue du Bocksberg
Numéro :	58
Numéro cadastral :	555/2583
Affectation :	Maison d'habitation
Datation de la construction :	/
Servitude urbanistique :	SPIC
Type de sauvegarde :	Construction à conserver
Critère construction :	Témoin de l'histoire industrielle, Témoin de l'histoire nationale
Critère gabarit :	/
Critère alignement :	/
Critère plantations et murets :	/
Catégorie :	Patrimoine rural
Disposition :	En enfilade, Plan-masse raccourci
Composition :	Vue de face en 2 axes ; toit 2 versants ; fenêtres remplacées ; encadrement porte d'entrée ; auvent d'entrée ; soubassement en pierres de sable ; porte-drapeau ; muret d'avant-cour
Original :	Façade ; escaliers d'entrée ; porte d'entrée ; encadrement porte d'entrée ; auvent ; soubassement ; porte-drapeau ; muret d'avant-cour

Photographie :



Divers :

Commune de Mertert - Liste du patrimoine

Localité :	Wasserbillig
Rue :	rue du Bocksberg
Numéro :	60
Numéro cadastral :	555/2289
Affectation :	Maison d'habitation
Datation de la construction :	/
Servitude urbanistique :	SPIC
Type de sauvegarde :	Construction à conserver
Critère construction :	Témoin de l'histoire industrielle, Témoin de l'histoire nationale
Critère gabarit :	/
Critère alignement :	/
Critère plantations et murets :	/
Catégorie :	Patrimoine rural
Disposition :	En enfilade, Plan-masse moyen
Composition :	Vue de face en 2 axes ; toit 2 versants ; fenêtres remplacées ; encadrements des fenêtres et porte d'entrée; soubassement en pierres de sable ; muret d'avant-cour
Original :	Façade ; escaliers d'entrée ; encadrements de fenêtres et porte d'entrée ; porte d'entrée ; soubassement

Photographie :



Divers :

Commune de Mertert - Liste du patrimoine

Localité :	Wasserbillig
Rue :	rue du Bocksberg
Numéro :	62
Numéro cadastral :	550/2288
Affectation :	Maison d'habitation
Datation de la construction :	/
Servitude urbanistique :	SPIC
Type de sauvegarde :	Construction à conserver
Critère construction :	Témoin de l'histoire industrielle, Témoin de l'histoire nationale
Critère gabarit :	/
Critère alignement :	/
Critère plantations et murets :	/
Catégorie :	Patrimoine rural
Disposition :	En enfilade, Plan-masse moyen
Composition :	Vue de face en 2 axes ; toit 2 versants ; fenêtres remplacées ; encadrements des fenêtres et porte d'entrée; soubassement en pierres de sable ; porte-drapeau ; muret d'avant-cour
Original :	Façade ; escaliers d'entrée :encadrements de fenêtres et porte d'entrée ; porte d'entrée ; soubassement ; porte-drapeau

Photographie :



Divers :

Commune de Mertert - Liste du patrimoine

Localité :	Wasserbillig
Rue :	rue du Bocksberg
Numéro :	64
Numéro cadastral :	550/2287
Affectation :	Maison d'habitation
Datation de la construction :	/
Servitude urbanistique :	SPIC
Type de sauvegarde :	Construction à conserver
Critère construction :	Témoin de l'histoire industrielle, Témoin de l'histoire nationale
Critère gabarit :	/
Critère alignement :	/
Critère plantations et murets :	/
Catégorie :	Patrimoine rural
Disposition :	En enfilade, Plan-masse moyen
Composition :	Vue de face en 2 axes ; toit 2 versants ; fenêtres remplacées ; encadrements des fenêtres et porte d'entrée; soubassement en pierres de sable ; muret d'avant-cour
Original :	Façade ; escaliers d'entrée ; encadrements de fenêtres et porte d'entrée ; porte d'entrée ; soubassement

Photographie :



Divers :

Commune de Mertert - Liste du patrimoine

Localité :	Wasserbillig
Rue :	rue du Bocksberg
Numéro :	66
Numéro cadastral :	550/2286
Affectation :	Maison d'habitation
Datation de la construction :	/
Servitude urbanistique :	SPIC
Type de sauvegarde :	Construction à conserver
Critère construction :	Témoin de l'histoire industrielle, Témoin de l'histoire nationale
Critère gabarit :	/
Critère alignement :	/
Critère plantations et murets :	/
Catégorie :	Patrimoine rural
Disposition :	1 côté adossé, Plan-masse moyen
Composition :	Vue de face en 2 axes ; toit 2 versants + croupette ; fenêtres remplacées ; encadrements des fenêtres et entrée ; alcove d'entrée ; soubassement en pierres de sable ; porte-drapeau ; muret d'avant-cour
Original :	Façade ; escaliers d'entrée ; encadrements de fenêtres et porte d'entrée ; porte d'entrée ; soubassement ; porte-drapeau

Photographie :



Divers :

Commune de Mertert - Liste du patrimoine

Localité : Wasserbillig

Rue : rue du Bocksberg

Numéro : 68-74

Numéro cadastral : /

Affectation : /

Datation de la construction : /

Servitude urbanistique : SPIC

Type de sauvegarde :

Critère construction : Témoin de l'histoire nationale

Critère gabarit : /

Critère alignement : /

Critère plantations et murets : /

Catégorie : Patrimoine rural

Disposition : /

Composition :

Original :

Photographie :



Divers :

Commune de Mertert - Liste du patrimoine

Localité :	Wasserbillig
Rue :	rue du Bocksberg
Numéro :	68
Numéro cadastral :	550/2284
Affectation :	Maison d'habitation
Datation de la construction :	/
Servitude urbanistique :	SPIC
Type de sauvegarde :	Construction à conserver
Critère construction :	Témoin de l'histoire nationale
Critère gabarit :	/
Critère alignement :	/
Critère plantations et murets :	/
Catégorie :	Patrimoine rural
Disposition :	1 côté adossé, Plan-masse raccourci
Composition :	Vue de face en 2 axes ; toit 2 versants ; fenêtres et porte d'entrée remplacées ; encadrement porte d'entrée ; façade rénovée ; bandeau ; soubassement ; muret d'avant-cour ; porte-drapeau
Original :	Escaliers d'entrée ; porte d'entrée ; encadrement porte d'entrée

Photographie :



Divers :

Commune de Mertert - Liste du patrimoine

Localité :	Wasserbillig
Rue :	rue du Bocksberg
Numéro :	70
Numéro cadastral :	550/2283
Affectation :	Maison d'habitation
Datation de la construction :	/
Servitude urbanistique :	SPIC
Type de sauvegarde :	Construction à conserver
Critère construction :	Témoin de l'histoire nationale
Critère gabarit :	/
Critère alignement :	/
Critère plantations et murets :	/
Catégorie :	Patrimoine rural
Disposition :	En enfilade, Plan-masse raccourci
Composition :	Vue de face en 2 axes ; toit 2 versants ; fenêtres et porte d'entrée remplacées ; encadrement porte d'entrée ; façade rénovée ; bandeau ; soubassement ; muret d'avant-cour
Original :	Escaliers d'entrée ; porte d'entrée ; encadrement porte d'entrée

Photographie :



Divers :

Commune de Mertert - Liste du patrimoine

Localité :	Wasserbillig
Rue :	rue du Bocksberg
Numéro :	72
Numéro cadastral :	550/2282
Affectation :	Maison d'habitation
Datation de la construction :	/
Servitude urbanistique :	SPIC
Type de sauvegarde :	Construction à conserver
Critère construction :	Témoin de l'histoire nationale
Critère gabarit :	/
Critère alignement :	/
Critère plantations et murets :	/
Catégorie :	Patrimoine rural
Disposition :	En enfilade, Plan-masse raccourci
Composition :	Vue de face en 2 axes ; toit 2 versants ; fenêtres et porte d'entrée remplacées ; encadrement porte d'entrée ; façade rénovée ; bandeau ; soubassement ; muret d'avant-cour
Original :	Porte d'entrée ; encadrement porte d'entrée

Photographie :



Divers :

Commune de Mertert - Liste du patrimoine

Localité :	Wasserbillig
Rue :	rue du Bocksberg
Numéro :	74
Numéro cadastral :	550/2281
Affectation :	Maison d'habitation
Datation de la construction :	/
Servitude urbanistique :	SPIC
Type de sauvegarde :	Construction à conserver
Critère construction :	Témoin de l'histoire nationale
Critère gabarit :	/
Critère alignement :	/
Critère plantations et murets :	/
Catégorie :	Patrimoine rural
Disposition :	1 côté adossé, Plan-masse raccourci
Composition :	Vue de face en 2 axes ; toit 2 versants ; fenêtres et porte d'entrée remplacées ; encadrement porte d'entrée ; façade rénovée ; bandeau ; soubassement ; muret d'avant-cour
Original :	Porte d'entrée ; encadrement porte d'entrée

Photographie :



Divers :

Commune de Mertert - Liste du patrimoine

Localité :	Wasserbillig
Rue :	rue Duchscher
Numéro :	11
Numéro cadastral :	726/2207
Affectation :	Maison d'habitation
Datation de la construction :	1925
Servitude urbanistique :	/
Type de sauvegarde :	Construction à conserver
Critère construction :	Témoin de l'histoire locale
Critère gabarit :	/
Critère alignement :	/
Critère plantations et murets :	/
Catégorie :	Patrimoine rural
Disposition :	1 côté adossé, Plan-masse raccourci
Composition :	Vue de face en 3 axes ; toit 4 versants + mensarde ; soubassement en pierres de sable irrégulières ; muret d'avant-cour ; fenêtres remplacées ; encadrements des fenêtres et porte d'entrée ; bandeau ; chaînage ; corniche en pierres de sable ; escaliers d'entrée
Original :	Soubassement ; encadrements des fenêtres et porte d'entrée ; porte d'entrée ; corniche ; bandeau ; chaînage

Photographie :



Divers :

Commune de Mertert - Liste du patrimoine

Localité : Wasserbillig

Rue : rue Duchscher

Numéro : 21-27

Numéro cadastral : /

Affectation : /

Datation de la construction : /

Servitude urbanistique : SPIC

Type de sauvegarde :

Critère construction : /

Critère gabarit : /

Critère alignement : /

Critère plantations et murets : /

Catégorie : Patrimoine rural

Disposition :

Composition :

Original :

Photographie :



Divers :

Commune de Mertert - Liste du patrimoine

Localité :	Wasserbillig
Rue :	rue Duchscher
Numéro :	21
Numéro cadastral :	726/2152
Affectation :	Maison d'habitation
Datation de la construction :	/
Servitude urbanistique :	SPIC
Type de sauvegarde :	Alignement d'une construction à préserver
Critère construction :	/
Critère gabarit :	/
Critère alignement :	Typique de l'environnement construit
Critère plantations et murets :	/
Catégorie :	Patrimoine rural
Disposition :	1 côté adossé, Plan-masse moyen
Composition :	Vue de face en 3 axes ; toit 2 versants mensardés ; soubassement pierres de sable ; fenêtres et porte d'entrée remplacées ; encadrements des fenêtres et porte d'entrée ; bandeau ; chaînage ; escaliers d'entrée ; muret d'avant-cour ; corniche
Original :	soubassement ; encadrements fenêtres et porte d'entrée ; corniche ; bandeau ; chaînage

Photographie :



Divers :

Commune de Mertert - Liste du patrimoine

Localité :	Wasserbillig
Rue :	rue Duchscher
Numéro :	23
Numéro cadastral :	726/2151
Affectation :	Maison d'habitation
Datation de la construction :	/
Servitude urbanistique :	SPIC
Type de sauvegarde :	Alignement d'une construction à préserver
Critère construction :	/
Critère gabarit :	/
Critère alignement :	Typique de l'environnement construit
Critère plantations et murets :	/
Catégorie :	Patrimoine rural
Disposition :	1 côté adossé, Plan-masse moyen
Composition :	Vue de face en 3 axes ; toit 2 versants mensardés ; soubassement pierres de sable ; fenêtres et porte d'entrée remplacées ; façade rénovée ; encadrements des fenêtres et porte d'entrée ; escaliers d'entrée ; muret d'avant-cour ; corniche
Original :	soubassement ; encadrements fenêtres et porte d'entrée ; corniche

Photographie :



Divers :

Commune de Mertert - Liste du patrimoine

Localité :	Wasserbillig
Rue :	rue Duchscher
Numéro :	25
Numéro cadastral :	726/2312
Affectation :	Maison d'habitation
Datation de la construction :	/
Servitude urbanistique :	SPIC
Type de sauvegarde :	Alignement d'une construction à préserver
Critère construction :	/
Critère gabarit :	/
Critère alignement :	Typique de l'environnement construit
Critère plantations et murets :	/
Catégorie :	Patrimoine rural
Disposition :	1 côté adossé, Plan-masse moyen
Composition :	Vue de face en 3 axes ; toit 2 versants + coupe + fronton ; soubassement pierres de sable ; fenêtres remplacées ; encadrement porte d'entrée ; escaliers d'entrée ; muret d'avant-cour ; corniche
Original :	soubassement ; encadrement porte d'entrée ; corniche

Photographie :



Divers :

Commune de Mertert - Liste du patrimoine

Localité :	Wasserbillig
Rue :	rue Duchscher
Numéro :	27
Numéro cadastral :	726/2313
Affectation :	Maison d'habitation
Datation de la construction :	/
Servitude urbanistique :	SPIC
Type de sauvegarde :	Construction à conserver
Critère construction :	Témoin de l'histoire locale
Critère gabarit :	/
Critère alignement :	/
Critère plantations et murets :	/
Catégorie :	Patrimoine rural
Disposition :	1 côté adossé, Plan-masse raccourci
Composition :	Vue de face en 3 axes ; toit 2 versants + croupe + fronton ; soubassement pierres de sable ; fenêtres et porte d'entrée remplacées ; fenêtre œil de boeuf ; fenêtre en arc sur le côté ; encadrement porte d'entrée ; muret d'avant-cour ; corniche
Original :	soubassement ; encadrement porte d'entrée ; corniche ; fenêtre œil de bœuf ; fenêtre en arc

Photographie :



Divers :

Commune de Mertert - Liste du patrimoine

Localité : Wasserbillig

Rue : rue Duchscher

Numéro : 28-34

Numéro cadastral : /

Affectation : /

Datation de la construction : /

Servitude urbanistique : SPIC

Type de sauvegarde :

Critère construction : Témoin de l'histoire locale

Critère gabarit : /

Critère alignement : /

Critère plantations et murets : /

Catégorie : Patrimoine rural

Disposition :

Composition :

Original :

Photographie :



Divers :

Commune de Mertert - Liste du patrimoine

Localité :	Wasserbillig
Rue :	rue Duchscher
Numéro :	28
Numéro cadastral :	726/2509
Affectation :	Maison d'habitation
Datation de la construction :	/
Servitude urbanistique :	SPIC
Type de sauvegarde :	Construction à conserver
Critère construction :	Témoin de l'histoire locale
Critère gabarit :	/
Critère alignement :	/
Critère plantations et murets :	/
Catégorie :	Patrimoine rural
Disposition :	En enfilade, Plan-masse raccourci
Composition :	Vue de face en 2 axes ; toit 2 versants + croupe ; soubassement en pierres naturelles ; encadrements fenêtres et porte d'entrée en pierre de sable ; fenêtres et porte d'entrée remplacées ; alcove d'entrée ; escaliers d'entrée ; muret d'avant-cour
Original :	Soubassement ; encadrements fenêtres et porte d'entrée ; escalier d'entrée

Photographie :



Divers :

Commune de Mertert - Liste du patrimoine

Localité :	Wasserbillig
Rue :	rue Duchscher
Numéro :	30
Numéro cadastral :	726/2508
Affectation :	Maison d'habitation
Datation de la construction :	/
Servitude urbanistique :	SPIC
Type de sauvegarde :	Construction à conserver
Critère construction :	Témoin de l'histoire locale
Critère gabarit :	/
Critère alignement :	/
Critère plantations et murets :	/
Catégorie :	Patrimoine rural
Disposition :	En enfilade, Plan-masse raccourci
Composition :	Vue de face en 2 axes ; toit 2 versants + croupe ; soubassement en pierres naturelles ; encadrements fenêtres et porte d'entrée en pierre de sable ; fenêtres et porte d'entrée remplacées ; alcove d'entrée ; escaliers d'entrée ; muret d'avant-cour
Original :	Soubassement ; encadrements fenêtres et porte d'entrée ; escalier d'entrée

Photographie :



Divers :

Commune de Mertert - Liste du patrimoine

Localité :	Wasserbillig
Rue :	rue Duchscher
Numéro :	32
Numéro cadastral :	726/2507
Affectation :	Maison d'habitation
Datation de la construction :	/
Servitude urbanistique :	SPIC
Type de sauvegarde :	Construction à conserver
Critère construction :	Témoin de l'histoire locale
Critère gabarit :	/
Critère alignement :	/
Critère plantations et murets :	/
Catégorie :	Patrimoine rural
Disposition :	En enfilade, Plan-masse raccourci
Composition :	Vue de face en 2 axes ; toit 2 versants + croupe ; soubassement en pierres naturelles ; encadrements fenêtres et porte d'entrée en pierre de sable ; fenêtres et porte d'entrée remplacées ; alcove d'entrée ; escaliers d'entrée ; muret d'avant-cour
Original :	Soubassement ; encadrements fenêtres et porte d'entrée ; escalier d'entrée

Photographie :



Divers :

Commune de Mertert - Liste du patrimoine

Localité :	Wasserbillig
Rue :	rue Duchscher
Numéro :	34
Numéro cadastral :	726/3572
Affectation :	Maison d'habitation
Datation de la construction :	/
Servitude urbanistique :	SPIC
Type de sauvegarde :	Construction à conserver
Critère construction :	Témoin de l'histoire locale
Critère gabarit :	/
Critère alignement :	/
Critère plantations et murets :	/
Catégorie :	Patrimoine rural
Disposition :	1 côté adossé, Plan-masse moyen
Composition :	Vue de face en 2 axes ; toit 2 versants + croupe ; soubassement en pierres naturelles ; encadrements fenêtres et porte d'entrée en pierre de sable ; fenêtres et porte d'entrée remplacées ; alcove d'entrée ; escaliers d'entrée ; muret d'avant-cour ; inscription Gendarmerie en relief
Original :	Soubassement ; encadrements fenêtres et porte d'entrée ; escalier d'entrée ; inscription Gendarmerie
Photographie :	
Divers :	Police Grand-Ducale

Commune de Mertert - Liste du patrimoine

Localité : Wasserbillig

Rue : Val Fleuri

Numéro : 20-34

Numéro cadastral : /

Affectation : /

Datation de la construction : /

Servitude urbanistique : SPIC

Type de sauvegarde :

Critère construction : Témoin de l'histoire nationale

Critère gabarit : /

Critère alignement : /

Critère plantations et murets : /

Catégorie : Patrimoine rural

Disposition : /

Composition : /

Original : /

Photographie :



Divers :

Commune de Mertert - Liste du patrimoine

Localité :	Wasserbillig
Rue :	Val Fleuri
Numéro :	20
Numéro cadastral :	750/2857
Affectation :	Maison d'habitation
Datation de la construction :	/
Servitude urbanistique :	SPIC
Type de sauvegarde :	Construction à conserver
Critère construction :	Témoin de l'histoire nationale
Critère gabarit :	/
Critère alignement :	/
Critère plantations et murets :	/
Catégorie :	Patrimoine rural
Disposition :	1 côté adossé, Plan-masse moyen
Composition :	Vue de face en 2 axes ; toit 2 versants ; fenêtres et porte d'entrée remplacées, soubassement
Original :	Façade crépie ; soubassement

Photographie :



Divers :

Commune de Mertert - Liste du patrimoine

Localité :	Wasserbillig
Rue :	Val Fleuri
Numéro :	22
Numéro cadastral :	750/2856
Affectation :	Maison d'habitation
Datation de la construction :	/
Servitude urbanistique :	SPIC
Type de sauvegarde :	Construction à conserver
Critère construction :	Témoin de l'histoire nationale
Critère gabarit :	/
Critère alignement :	/
Critère plantations et murets :	/
Catégorie :	Patrimoine rural
Disposition :	1 côté adossé, Plan-masse moyen
Composition :	Vue de face en 2 axes ; toit 2 versants ; fenêtres et porte d'entrée remplacées, soubassement
Original :	Façade crépie ; soubassement

Photographie :



Divers :

Commune de Mertert - Liste du patrimoine

Localité :	Wasserbillig
Rue :	Val Fleuri
Numéro :	24
Numéro cadastral :	750/2855
Affectation :	Maison d'habitation
Datation de la construction :	/
Servitude urbanistique :	SPIC
Type de sauvegarde :	Construction à conserver
Critère construction :	Témoin de l'histoire nationale
Critère gabarit :	/
Critère alignement :	/
Critère plantations et murets :	/
Catégorie :	Patrimoine rural
Disposition :	1 côté adossé, Plan-masse moyen
Composition :	Vue de face en 2 axes ; toit 2 versants ; fenêtres et porte d'entrée remplacées, soubassement
Original :	Façade crépie ; soubassement

Photographie :



Divers :

Commune de Mertert - Liste du patrimoine

Localité :	Wasserbillig
Rue :	Val Fleuri
Numéro :	26
Numéro cadastral :	750/2854
Affectation :	Maison d'habitation
Datation de la construction :	/
Servitude urbanistique :	SPIC
Type de sauvegarde :	Construction à conserver
Critère construction :	Témoin de l'histoire nationale
Critère gabarit :	/
Critère alignement :	/
Critère plantations et murets :	/
Catégorie :	Patrimoine rural
Disposition :	1 côté adossé, Plan-masse moyen
Composition :	Vue de face en 2 axes ; toit 2 versants ; fenêtres et porte d'entrée remplacées, soubassement
Original :	Façade crépie ; soubassement

Photographie :



Divers :

Commune de Mertert - Liste du patrimoine

Localité :	Wasserbillig
Rue :	Val Fleuri
Numéro :	28
Numéro cadastral :	750/2853
Affectation :	Maison d'habitation
Datation de la construction :	/
Servitude urbanistique :	SPIC
Type de sauvegarde :	Construction à conserver
Critère construction :	Témoin de l'histoire nationale
Critère gabarit :	/
Critère alignement :	/
Critère plantations et murets :	/
Catégorie :	Patrimoine rural
Disposition :	1 côté adossé, Plan-masse moyen
Composition :	Vue de face en 2 axes ; toit 2 versants ; fenêtres et porte d'entrée remplacées, soubassement
Original :	Façade crépie ; soubassement

Photographie :



Divers :

Commune de Mertert - Liste du patrimoine

Localité :	Wasserbillig
Rue :	Val Fleuri
Numéro :	30
Numéro cadastral :	750/2852
Affectation :	Maison d'habitation
Datation de la construction :	/
Servitude urbanistique :	SPIC
Type de sauvegarde :	Construction à conserver
Critère construction :	Témoin de l'histoire nationale
Critère gabarit :	/
Critère alignement :	/
Critère plantations et murets :	/
Catégorie :	Patrimoine rural
Disposition :	1 côté adossé, Plan-masse moyen
Composition :	Vue de face en 2 axes ; toit 2 versants ; fenêtres et porte d'entrée remplacées, soubassement
Original :	Façade crépie ; soubassement

Photographie :



Divers :

Commune de Mertert - Liste du patrimoine

Localité :	Wasserbillig
Rue :	Val Fleuri
Numéro :	32
Numéro cadastral :	750/2851
Affectation :	Maison d'habitation
Datation de la construction :	/
Servitude urbanistique :	SPIC
Type de sauvegarde :	Construction à conserver
Critère construction :	Témoin de l'histoire nationale
Critère gabarit :	/
Critère alignement :	/
Critère plantations et murets :	/
Catégorie :	Patrimoine rural
Disposition :	1 côté adossé, Plan-masse moyen
Composition :	Vue de face en 2 axes ; toit 2 versants ; fenêtres et porte d'entrée remplacées, soubassement
Original :	Façade crépie ; soubassement

Photographie :



Divers :

Commune de Mertert - Liste du patrimoine

Localité :	Wasserbillig
Rue :	Val Fleuri
Numéro :	34
Numéro cadastral :	750/2850
Affectation :	Maison d'habitation
Datation de la construction :	/
Servitude urbanistique :	SPIC
Type de sauvegarde :	Construction à conserver
Critère construction :	Témoin de l'histoire nationale
Critère gabarit :	/
Critère alignement :	/
Critère plantations et murets :	/
Catégorie :	Patrimoine rural
Disposition :	1 côté adossé, Plan-masse moyen
Composition :	Vue de face en 2 axes ; toit 2 versants ; fenêtres et porte d'entrée remplacées, soubassement
Original :	Façade crépie ; soubassement

Photographie :



Divers :

Localité De Mertert

Commune de Mertert - Liste du patrimoine

Localité :	Mertert
Rue :	Cité Cerabati
Numéro :	820/71-21 ; 22 ; 23 ; 24 ; 25 ; 26 ; 27 ; 28 ; 29 ; 30 ; 31 ; 32 ; 33 ; 34 ; 35 ; 36 ; 37 ; 38 ; 39
Numéro cadastral :	820/7121 ; 820/7122 ; 820/7123 ; 820/7124 ; 820/7125 ; 820/7126 ; 820/7127 ; 820/7128 ;
Affectation :	Maison d'habitation
Datation de la construction :	/
Servitude urbanistique :	SPIC
Type de sauvegarde :	Construction à conserver
Critère construction :	Témoin de l'histoire nationale
Critère gabarit :	/
Critère alignement :	/
Critère plantations et murets :	/
Catégorie :	Patrimoine urbain
Disposition :	/
Composition :	Vue de face en 3 axes ; toit 2 versant + chien assis pour les constructions rénovées ; escaliers d'entrées communs ; niches d'entrées communes ; encadrements fenêtres et portes d'entrées
Original :	Perrons d'entrées ; niches d'entrées ; encadrements fenêtres et portes d'entrées

Photographie :



Divers : Concerne la partie nord de la Cité Créabati

Commune de Mertert - Liste du patrimoine

Localité :	Mertert
Rue :	parc ; Pavillon
Numéro :	/
Numéro cadastral :	1246/7807
Affectation :	Bâtiment ou équipement d'utilité publique
Datation de la construction :	+/- 1873
Servitude urbanistique :	/
Type de sauvegarde :	Construction à conserver
Critère construction :	Authenticité de la substance bâtie, Témoin de l'histoire nationale
Critère gabarit :	/
Critère alignement :	/
Critère plantations et murets :	/
Catégorie :	Patrimoine paysager
Disposition :	/
Composition :	Vue depuis le parc ; confondu avec la végétation ; structure métallique légère et courbée
Original :	l'entièreté de l'objet
Photographie :	
Divers :	Kiosque du parc de Mertert

Commune de Mertert - Liste du patrimoine

Localité :	Mertert
Rue :	Place de la Gare
Numéro :	1
Numéro cadastral :	1610/7203
Affectation :	Bâtiment public
Datation de la construction :	/
Servitude urbanistique :	/
Type de sauvegarde :	Construction à conserver
Critère construction :	Témoin de l'histoire nationale
Critère gabarit :	/
Critère alignement :	/
Critère plantations et murets :	/
Catégorie :	Patrimoine rural
Disposition :	4 côtés libres, Plan-masse raccourci
Composition :	Vue de face en 3 axes ; toit 4 versants ; encadrements de fenêtres ; fenêtres et portes remplacée ; corniche débordante ; socle en pierres de sable ; auvent d'entrée ; garde-corps en bois
Original :	Soubassement ; encadrements portes et fenêtres ; façade

Photographie :



Divers :

Commune de Mertert - Liste du patrimoine

Localité :	Mertert
Rue :	rue Basse
Numéro :	1
Numéro cadastral :	925/0 ; 924/2187
Affectation :	Maison d'habitation de type fermette
Datation de la construction :	1867
Servitude urbanistique :	SPIC
Type de sauvegarde :	Construction à conserver
Critère construction :	Témoin de l'histoire locale
Critère gabarit :	/
Critère alignement :	/
Critère plantations et murets :	/
Catégorie :	Patrimoine rural
Disposition :	En enfilade, Plan-masse raccourci
Composition :	Vue de face en 4 axes ; toit 2 versants ; fenêtres et porte d'entrée remplacées ; façade renovée ; soubassement ; encadrement fenêtres et porte d'entrée + linteau d'entrée ciselé ; annexe ; escaliers d'entrée
Original :	Soubassement ; encadrement fenêtres et porte d'entrée + relief ; escaliers d'entrée ; linteau ciselé

Photographie :



Divers :

Commune de Mertert - Liste du patrimoine

Localité :	Mertert
Rue :	rue Basse
Numéro :	1A
Numéro cadastral :	917/7245
Affectation :	Maison d'habitation
Datation de la construction :	/
Servitude urbanistique :	SPIC
Type de sauvegarde :	Construction à conserver
Critère construction :	Témoin de l'histoire locale
Critère gabarit :	/
Critère alignement :	/
Critère plantations et murets :	/
Catégorie :	Patrimoine rural
Disposition :	4 côtés libres, Plan-masse moyen
Composition :	Vue de face en 3 axes ; toit 4 versants ; fenêtres et porte d'entrée remplacées ; façade renovée ; soubassement en pierres de sable ; encadrement fenêtres et porte dentrée ; linteaux d'entrée et 1er étage ; escaliers d'entrée ; corniche débordante
Original :	Corps principal de maison ; Soubassement ; encadrement fenêtres et porte d'entrée ; corniche ; linteaux ; escaliers d'entrée

Photographie :



Divers :

Commune de Mertert - Liste du patrimoine

Localité :	Mertert
Rue :	rue Basse
Numéro :	2
Numéro cadastral :	904/7864
Affectation :	Maison d'habitation
Datation de la construction :	/
Servitude urbanistique :	SPIC
Type de sauvegarde :	Construction à conserver
Critère construction :	Témoin de l'histoire locale
Critère gabarit :	/
Critère alignement :	/
Critère plantations et murets :	/
Catégorie :	Patrimoine rural
Disposition :	En enfilade, Plan-masse raccourci
Composition :	Vue de face en 3 axes ; toit 2 versants + lucarnes ; fenêtres remplacées ; façade renovée ; soubassement en pierres de sable ; encadrement fenêtres et porte dentrée + relief linteau d'entrée ; linteaux 1er ltage ; escaliers d'entrée ; corniche
Original :	Soubassement ; encadrement fenêtres et porte d'entrée ; linteaux ; escaliers d'entrée ; corniche

Photographie :



Divers :

Commune de Mertert - Liste du patrimoine

Localité :	Mertert
Rue :	rue Basse
Numéro :	3
Numéro cadastral :	926/8321
Affectation :	Maison d'habitation de type fermette
Datation de la construction :	/
Servitude urbanistique :	SPIC
Type de sauvegarde :	Construction à conserver
Critère construction :	Témoin de l'histoire locale
Critère gabarit :	/
Critère alignement :	/
Critère plantations et murets :	/
Catégorie :	Patrimoine rural
Disposition :	En enfilade, Plan-masse moyen
Composition :	Vue de face en 2 axes ; toit 2 versants + lucarnes ; fenêtres remplacées ; façade renovée ; soubassement ; encadrement fenêtres et porte dentrée linteau d'entrée + 1er étage ; escaliers d'entrée ; meurtrières grange
Original :	Soubassement ; encadrement fenêtres et porte d'entrée ; porte d'entrée en fer forgé ; linteaux ; escaliers d'entrée ; accès vers cave ; meurtrières grange

Photographie :



Divers :

Commune de Mertert - Liste du patrimoine

Localité :	Mertert
Rue :	rue Basse
Numéro :	4
Numéro cadastral :	896/6411
Affectation :	Maison d'habitation
Datation de la construction :	/
Servitude urbanistique :	SPIC
Type de sauvegarde :	Construction à conserver
Critère construction :	Témoin de l'histoire locale
Critère gabarit :	/
Critère alignement :	/
Critère plantations et murets :	/
Catégorie :	Patrimoine rural
Disposition :	En enfilade, Plan-masse raccourci
Composition :	Vue de face en 2 axes ; toit 2 versants + chien assi ; fenêtres remplacées ; soubassement en pierres naturelles ; encadrements fenêtres et porte dentrée ; escaliers d'entrée ; balcon sur avant-corps
Original :	Soubassement ; encadrement fenêtres et porte d'entrée ; escaliers d'entrée ; balcon ; porte d'entrée

Photographie :



Divers :

Commune de Mertert - Liste du patrimoine

Localité :	Mertert
Rue :	rue Basse
Numéro :	7
Numéro cadastral :	934/5298
Affectation :	Maison d'habitation
Datation de la construction :	/
Servitude urbanistique :	SPIC
Type de sauvegarde :	Construction à conserver
Critère construction :	Témoin de l'histoire locale
Critère gabarit :	/
Critère alignement :	/
Critère plantations et murets :	/
Catégorie :	Patrimoine rural
Disposition :	En enfilade, Plan-masse raccourci
Composition :	Vue de face en 2 axes ; toit 2 versants ; fenêtres remplacées ; façade renovée ; encadrement fenêtres et porte dentrée ; socle escaliers d'entrée ; accès cave
Original :	Encadrement fenêtres et porte d'entrée ; socle escaliers d'entrée ; porte d'entrée ; accès cave

Photographie :



Divers :

Commune de Mertert - Liste du patrimoine

Localité :	Mertert
Rue :	rue Basse
Numéro :	9
Numéro cadastral :	935/8756
Affectation :	Maison d'habitation
Datation de la construction :	/
Servitude urbanistique :	SPIC
Type de sauvegarde :	Construction à conserver
Critère construction :	Témoin de l'histoire locale
Critère gabarit :	/
Critère alignement :	/
Critère plantations et murets :	/
Catégorie :	Patrimoine rural
Disposition :	En enfilade, Plan-masse allongé
Composition :	Vue de face en 3 axes ; toit 2 versants + croupette ; fenêtre rempalcée 1er étage ; encadrement fenêtres ; portail métallique ; chaînage ; caissons à volets roulants ciselés ; épis de toiture ; repère de crue 1947
Original :	Encadrements fenêtres ; portail métallique ; chaînage ; caissons à volets roulants ; chaînage ; épis de toiture ; repère de crue 1947

Photographie :



Divers :

Commune de Mertert - Liste du patrimoine

Localité :	Mertert
Rue :	rue Basse
Numéro :	10
Numéro cadastral :	896/7163
Affectation :	Maison d'habitation de type fermette
Datation de la construction :	1884
Servitude urbanistique :	SPIC
Type de sauvegarde :	Construction à conserver
Critère construction :	Témoin de l'histoire locale
Critère gabarit :	/
Critère alignement :	/
Critère plantations et murets :	/
Catégorie :	Patrimoine rural
Disposition :	En enfilade, Plan-masse allongé
Composition :	vue de face en 3 axes ; toit 2 versants ; façade rénovée ; soubassement ; corps de logis rénové ; encadrement porte d'entrée + inscription + linteau mouluré ; encadrements fenêtres ; fenêtres rempalcées ; corniche moulurée ; escaliers d'entrée
Original :	Soubassement ; encadrements fenêtres et porte d'entrée ; escaliers d'entrée ; grange ; porte d'entrée ; plaques de cheminée

Photographie :



Divers :

Commune de Mertert - Liste du patrimoine

Localité :	Mertert
Rue :	rue Basse
Numéro :	11
Numéro cadastral :	935/8756
Affectation :	Maison d'habitation
Datation de la construction :	/
Servitude urbanistique :	SPIC
Type de sauvegarde :	Construction à conserver
Critère construction :	Témoin de l'histoire locale
Critère gabarit :	/
Critère alignement :	/
Critère plantations et murets :	/

Catégorie :	Patrimoine rural
Disposition :	4 côtés libres, Plan-masse raccourci
Composition :	Vue de face en 4 axes ; multiples versants mensardés ; fenêtres remplacées ; soubassement en pierres de sable ; encadrement fenêtres et porte d'entrée ; fronton en demi cercle porte d'entrée ; bandeau en pierres de sable ; reliefs de façade ; escaliers d'entrée ; portail d'entrée ; corniche ciselée ; épis de lucarnes ; linteaux et frontons fenêtres 1er étage
Original :	Soubassement ; encadrement fenêtres, porte d'entrée, fronton ; porte d'entrée + latérale ; corniche ; escaliers d'entrée ; linteaux et frontons ; épis toiture, bandeau, chaînage ; balcon ; mur avec balustrade + portail fer forgé

Photographie :



Divers :

Commune de Mertert - Liste du patrimoine

Localité :	Mertert
Rue :	rue Basse
Numéro :	13
Numéro cadastral :	947/8344
Affectation :	Maison d'habitation de type fermette
Datation de la construction :	/
Servitude urbanistique :	/
Type de sauvegarde :	Construction à conserver
Critère construction :	Témoin de l'histoire locale
Critère gabarit :	/
Critère alignement :	/
Critère plantations et murets :	/
Catégorie :	Patrimoine rural
Disposition :	1 côté adossé, Plan-masse allongé
Composition :	Vue de face en 3 axes ; toit 2 versants + croupe ; fenêtres et porte d'entrée corps de logis remplacées ; façade corps de logis renovée ; soubassement peint ; encadrement fenêtres et porte dentrée ; chapelle accolée en pierres naturelles du pays
Original :	Partie grange ; soubassement ; encadrements porte et fenêtres ; chapelle accolée

Photographie :



Divers :

Commune de Mertert - Liste du patrimoine

Localité :	Mertert
Rue :	rue Basse
Numéro :	16
Numéro cadastral :	892/2633
Affectation :	Maison d'habitation
Datation de la construction :	/
Servitude urbanistique :	SPIC
Type de sauvegarde :	Construction à conserver
Critère construction :	Témoin de l'histoire locale
Critère gabarit :	/
Critère alignement :	/
Critère plantations et murets :	/
Catégorie :	Patrimoine rural
Disposition :	En enfilade, Plan-masse raccourci
Composition :	Vue de face en 3 axes ; toit 2 versants ; fenêtres remplacées ; façade renovée ; soubassement ; encadrement fenêtres et porte dentrée ; linteau en bois porte de garage ; escaliers d'entrée ; corniche ; accès cave
Original :	Soubassement ; encadrement fenêtres et porte d'entrée ; porte d'entrée ; linteau porte de garage ; corniche ; accès cave

Photographie :



Divers :

Commune de Mertert - Liste du patrimoine

Localité :	Mertert
Rue :	rue Basse
Numéro :	22
Numéro cadastral :	887/2287
Affectation :	Maison d'habitation de type fermette
Datation de la construction :	/
Servitude urbanistique :	SPIC
Type de sauvegarde :	Construction à conserver
Critère construction :	Témoin de l'histoire locale
Critère gabarit :	/
Critère alignement :	/
Critère plantations et murets :	/
Catégorie :	Patrimoine rural
Disposition :	En enfilade, Plan-masse en L
Composition :	Vue de face en 3 axes ; toit 2 versants ; fenêtres remplacées ; façade renovée ; soubassement ; encadrement fenêtres et porte d'entrée + relief linteau d'entrée ; escaliers d'entrée ; accès cave ; oculi partie grange ; corniche ciselée en bois
Original :	Encadrement fenêtres et porte d'entrée ; escaliers d'entrée ; porte d'entrée et porte de grange ; accès cave ; corniche ciselée en bois ; oculi avec initiales

Photographie :



Divers :

Commune de Mertert - Liste du patrimoine

Localité :	Mertert
Rue :	rue Basse
Numéro :	24
Numéro cadastral :	886/6387
Affectation :	Maison d'habitation de type fermette
Datation de la construction :	/
Servitude urbanistique :	SPIC
Type de sauvegarde :	Construction à conserver
Critère construction :	Témoin de l'histoire locale
Critère gabarit :	/
Critère alignement :	/
Critère plantations et murets :	/
Catégorie :	Patrimoine rural
Disposition :	En enfilade, Plan-masse en U
Composition :	Vue de face en 3 axes ; toit 2 versants + croupette ; fenêtres remplacées ; soubassement ; encadrement fenêtres et porte d'entrée ; linteaux moulurés ; escaliers d'entrée ; chaînage
Original :	Soubassement partie grange + meutrières + porte ; encadrement fenêtres et porte d'entrée ; linteaux ; escaliers d'entrée ; chaînage ; porte d'entrée en fer forgé

Photographie :



Divers :

Commune de Mertert - Liste du patrimoine

Localité :	Mertert
Rue :	rue Basse
Numéro :	52
Numéro cadastral :	868/2355
Affectation :	Maison d'habitation
Datation de la construction :	/
Servitude urbanistique :	SPIC
Type de sauvegarde :	Construction à conserver
Critère construction :	Témoin de l'histoire locale
Critère gabarit :	/
Critère alignement :	/
Critère plantations et murets :	/
Catégorie :	Patrimoine rural
Disposition :	En enfilade, Plan-masse allongé, Plan-masse en L
Composition :	Vue de face en 2 axes ; toit 2 versants + lucarnes ; fenêtres et porte d'entrée remplacées ; façade renouvée ; soubassement en pierres de sable ; encadrement fenêtres et porte d'entrée + linteaux ; linteau d'entrée + fronton demi cercle 1er étage ; escaliers d'entrée ; bandeau au dessus du soubassement ; corniche ; porte d'entrée
Original :	Soubassement ; encadrement fenêtres et porte d'entrée + linteaux + fronton ; corniche ; escaliers d'entrée ; porte d'entrée en fer forgé ; bandeau

Photographie :



Divers :

Commune de Mertert - Liste du patrimoine


Localité :	Mertert
Rue :	rue Basse
Numéro :	58
Numéro cadastral :	859/8884
Affectation :	Maison d'habitation
Datation de la construction :	/
Servitude urbanistique :	SPIC
Type de sauvegarde :	Construction à conserver
Critère construction :	Témoin de l'histoire locale
Critère gabarit :	/
Critère alignement :	/
Critère plantations et murets :	/
Catégorie :	Patrimoine rural
Disposition :	En enfilade, Plan-masse raccourci
Composition :	Vue de face en 3 axes ; toit 2 versants ; fenêtres et porte d'entrée remplacées ; façade renovée ; soubassement ; encadrement fenêtres et porte d'entrée + linteau d'entrée ; escaliers d'entrée
Original :	Encadrement fenêtres et porte d'entrée ; corniche ; linteau ; escaliers d'entrée

Photographie :



Divers :

Commune de Mertert - Liste du patrimoine

Localité :	Mertert
Rue :	rue du Parc
Numéro :	/
Numéro cadastral :	1276/2993
Affectation :	Bâtiment ou équipement d'utilité publique
Datation de la construction :	1885-1886 et 1965-1966 et 1999-2000
Servitude urbanistique :	/
Type de sauvegarde :	Construction à conserver
Critère construction :	Authenticité de la substance bâtie
Critère gabarit :	/
Critère alignement :	/
Critère plantations et murets :	/
Catégorie :	Patrimoine rural
Disposition :	
Composition :	Vue de face en 3 axes ; toiture 2 versants ; style neo-roman ; trois nefs ; deux clochers ; portail d'entrée ; façade nef centrale en pierres naturelles du pays ; encadrements des vitraux ; vitraux ; statues et moulures en façade ; soubassement
Original :	nefs et chœur de l'église restaurés en 1965-1966 selon exigences du 2e Concile du Vatican ; façade nef centrale ; portail d'entrée ; vitraux ; encadrements des vitraux ; moulures et sculptures en façade ; soubassement
Photographie :	
Divers :	Eglise de Mertert

Localité :	Mertert
Rue :	rue du Parc
Numéro :	1
Numéro cadastral :	1026/7191
Affectation :	Bâtiment d'utilité publique
Datation de la construction :	1872-1907
Servitude urbanistique :	SPIC
Type de sauvegarde :	Construction à conserver
Critère construction :	Témoin de l'histoire nationale
Critère gabarit :	/
Critère alignement :	/
Critère plantations et murets :	/
Catégorie :	Château-résidences
Disposition :	4 côtés libres, Plan-masse allongé
Composition :	Vue de face en 4 axes ; toit multiples versants ; fenêtres remplacées ; façade renovée ; soubassement en pierres de sable ; encadrement fenêtres et portes ; corps central façade en pierres de sable ; fronton d'entrée ; bandeau double entre RDC et 1er étage ; bandeau entre 1er étage et combles ; ballustres ; corniche
Original :	Soubassement ; encadrements fenêtres et portes ; portes d'entrée ; ballustres : bandeaux : corps central de façade ; corniche
Photographie :	
Divers :	Château de Mertert - Hotel résidence

Commune de Mertert - Liste du patrimoine

Localité :	Mertert
Rue :	rue du Parc
Numéro :	10
Numéro cadastral :	1271/7197
Affectation :	Maison d'habitation
Datation de la construction :	/
Servitude urbanistique :	/
Type de sauvegarde :	Construction à conserver
Critère construction :	Témoin de l'histoire locale
Critère gabarit :	/
Critère alignement :	/
Critère plantations et murets :	/
Catégorie :	Patrimoine rural
Disposition :	En enfilade, Plan-masse raccourci
Composition :	Vue de face en 2 axes ; toit 2 versants ; fenêtres et porte d'entrée remplacées ; façade renovée ; soubassement ; encadrement fenêtres et porte d'entrée ; escaliers d'entrée
Original :	Soubassement ; encadrements fenêtres et porte d'entrée ; escaliers d'entrée

Photographie :



Divers :

Commune de Mertert - Liste du patrimoine

Localité :	Mertert
Rue :	rue du Parc
Numéro :	29
Numéro cadastral :	1246/6362
Affectation :	Maison d'habitation
Datation de la construction :	/
Servitude urbanistique :	/
Type de sauvegarde :	Construction à conserver
Critère construction :	Témoin de l'histoire locale
Critère gabarit :	/
Critère alignement :	/
Critère plantations et murets :	/

Catégorie :	Patrimoine rural
Disposition :	4 côtés libres, Plan-masse moyen
Composition :	Vue de face en 4 axes ; toit 2 versants + croupette ; fenêtres et porte d'entrée remplacées ; façade renovée ; soubassement en pierre de sable à rue ; corniche débordante

Original :	Soubassement à rue ; corniche ; relief de façade à rue
-------------------	--

Photographie :



Divers :	
-----------------	--

Commune de Mertert - Liste du patrimoine

Localité :	Mertert
Rue :	rue du Parc
Numéro :	31
Numéro cadastral :	1246/1
Affectation :	Bâtiment ou équipement d'utilité publique
Datation de la construction :	1944
Servitude urbanistique :	/
Type de sauvegarde :	Construction à conserver
Critère construction :	Témoin de l'histoire locale
Critère gabarit :	/
Critère alignement :	/
Critère plantations et murets :	/
Catégorie :	Patrimoine rural
Disposition :	4 côtés libres, Plan-masse allongé
Composition :	Vue de face en 2 axes ; toit 2 versants ; façade renovée ; soubassement ; encadrement fenêtres et porte dentrée ; escaliers d'entrée ; muret d'entrée ; toiture ornementée
Original :	Soubassement ; encadrement fenêtres et porte d'entrée ; toiture + ornements ; muret d'entrée en pierres naturelles
Photographie :	
Divers :	Maison natale d'Albert Ungeheuer

Commune de Mertert - Liste du patrimoine

Localité :	Mertert
Rue :	rue du Port
Numéro :	7
Numéro cadastral :	930/8812 ; 930/8813
Affectation :	Maison d'habitation de type fermette
Datation de la construction :	/
Servitude urbanistique :	SPIC
Type de sauvegarde :	Construction à conserver
Critère construction :	Témoin de l'histoire locale
Critère gabarit :	/
Critère alignement :	/
Critère plantations et murets :	/
Catégorie :	Patrimoine rural
Disposition :	4 côtés libres, Plan-masse en parallèle
Composition :	Vue de face en 4 axes ; toit 2 versants ; fenêtres et porte d'entrée corps de logis remplacées ; façade renouvée ; soubassement corps de logis ; encadrement fenêtres et porte d'entrée ; escaliers d'entrée ; accès par la cour intérieure
Original :	Soubassement ; encadrement fenêtres et porte d'entrée ; escaliers d'entrée ; granges annexes

Photographie :



Divers :

Commune de Mertert - Liste du patrimoine

Localité :	Mertert
Rue :	rue du Port
Numéro :	9
Numéro cadastral :	923/6695
Affectation :	Maison d'habitation de type fermette
Datation de la construction :	/
Servitude urbanistique :	SPIC
Type de sauvegarde :	Construction à conserver
Critère construction :	Témoin de l'histoire locale
Critère gabarit :	/
Critère alignement :	/
Critère plantations et murets :	/
Catégorie :	Patrimoine rural
Disposition :	1 côté adossé, Plan-masse allongé
Composition :	Vue de face en 2 axes ; toit 2 versants ; soubassement ; encadrement fenêtres et porte dentrée ; escaliers d'entrée ; annexe garage
Original :	Soubassement ; encadrement fenêtres et porte d'entrée ; fenêtres et porte d'entrée ; granges ; escaliers d'entrée

Photographie :



Divers :

Commune de Mertert - Liste du patrimoine

Localité :	Mertert
Rue :	rue du Port
Numéro :	11
Numéro cadastral :	920/6998
Affectation :	Maison d'habitation de type fermette
Datation de la construction :	/
Servitude urbanistique :	SPIC
Type de sauvegarde :	Construction à conserver
Critère construction :	Témoin de l'histoire locale
Critère gabarit :	/
Critère alignement :	/
Critère plantations et murets :	/

Catégorie :	Patrimoine rural
Disposition :	1 côté adossé, Plan-masse allongé
Composition :	Vue de face en 4 axes ; toit 2 versants + croupettes ; encadrement fenêtres et portes ; soubassement ; façade rénovée corps de logis ; escalier d'entrée ; grange ; inscription linteau entrée ; statue

Original :	Façade partie grange ; grange ; fenêtres et portes ; escalier d'entrée ; encadrements fenêtres et portes ; statue ; inscription linteau entrée
-------------------	--

Photographie :



Divers :	
-----------------	--

Commune de Mertert - Liste du patrimoine

Localité :	Mertert
Rue :	rue du Port
Numéro :	12
Numéro cadastral :	1246/7279
Affectation :	Maison d'habitation de type fermette
Datation de la construction :	/
Servitude urbanistique :	SPIC
Type de sauvegarde :	Construction à conserver
Critère construction :	Témoin de l'histoire locale
Critère gabarit :	/
Critère alignement :	/
Critère plantations et murets :	/
Catégorie :	Patrimoine rural
Disposition :	1 côté adossé, Plan-masse allongé
Composition :	Vue de face en 2 axes ; toit 2 versants ; fenêtres remplacées ; façade renovée ; soubassement ; bandeau ; encadrement fenêtres et porte dentrée ; corniche moulurée partie grange ; médaillons partie grange
Original :	Encadrement fenêtres et porte d'entrée ; corniche grange ; bandeau ; partie grange + médaillons ; porte d'entrée

Photographie :



Divers :

Commune de Mertert - Liste du patrimoine

Localité :	Mertert
Rue :	rue du Port
Numéro :	14
Numéro cadastral :	1032/2339
Affectation :	Maison d'habitation de type fermette
Datation de la construction :	/
Servitude urbanistique :	SPIC
Type de sauvegarde :	Construction à conserver
Critère construction :	Témoin de l'histoire locale
Critère gabarit :	/
Critère alignement :	/
Critère plantations et murets :	/
Catégorie :	Patrimoine rural
Disposition :	1 côté adossé, Plan-masse dispersé
Composition :	Vue de face en 2 axes ; toit 2 versants ; fenêtres remplacées ; façade renovée ; soubassement ; encadrement fenêtres portes ; linteau d'entrée + inscription ; linteau porte annexe ; escaliers d'entrée ; portes de granges
Original :	Encadrement fenêtres et porte d'entrée principale + inscription ; escaliers d'entrée ; porte d'entrée et porte annexe ;

Photographie :



Divers :

Commune de Mertert - Liste du patrimoine

Localité :	Mertert
Rue :	rue du Port
Numéro :	17
Numéro cadastral :	1043/8896
Affectation :	Maison d'habitation de type fermette
Datation de la construction :	/
Servitude urbanistique :	SPIC
Type de sauvegarde :	Construction à conserver
Critère construction :	Témoin de l'histoire locale
Critère gabarit :	/
Critère alignement :	/
Critère plantations et murets :	/
Catégorie :	Patrimoine rural
Disposition :	1 côté adossé, Plan-masse avec cour fermée
Composition :	Vue de face en 2 axes ; toit 2 versants ; fenêtres et porte d'entrée remplacées ; façade renovée ; soubassement ; encadrement fenêtres et porte d'entrée + relief linteau d'entrée + inscription ; escaliers d'entrée ; murets d'entrée ; granges annexes + ouvertures
Original :	Encadrements fenêtres et portes ; cour d'entrée ; portes partie grange en vis-à-vis ; ouvertures grange annexe ; portail ; mur à l'angle de la rue

Photographie :



Divers :

Commune de Mertert - Liste du patrimoine


Localité :	Mertert
Rue :	rue du Port
Numéro :	18
Numéro cadastral :	1030/7028
Affectation :	Maison d'habitation de type fermette
Datation de la construction :	1813
Servitude urbanistique :	SPIC
Type de sauvegarde :	Construction à conserver
Critère construction :	Témoin de l'histoire locale
Critère gabarit :	/
Critère alignement :	/
Critère plantations et murets :	/
Catégorie :	Patrimoine rural
Disposition :	4 côtés libres, Plan-masse moyen
Composition :	Vue de face en 3 axes ; toit 2 versants ; fenêtres remplacées ; façade renovée ; soubassement ; encadrement fenêtres et porte dentrée + inscription et millésime ; inscription façade en pierre de sable ; moulures façade
Original :	Encadrement fenêtres et porte d'entrée ; porte d'entrée ; inscription façade ; millésime entree ; moulures façade

Photographie :



Divers :

Commune de Mertert - Liste du patrimoine

Localité :	Mertert
Rue :	rue du Port
Numéro :	19
Numéro cadastral :	1042/467
Affectation :	Maison d'habitation de type fermette
Datation de la construction :	1595
Servitude urbanistique :	SPIC
Type de sauvegarde :	Construction à conserver
Critère construction :	Témoin de l'histoire locale
Critère gabarit :	/
Critère alignement :	/
Critère plantations et murets :	/
Catégorie :	Patrimoine rural
Disposition :	1 côté adossé, Plan-masse raccourci
Composition :	Vue de face en 3 axes ; toit 2 versants ; façade renouvée ; encadrement fenêtres et porte dentrée ; inscription au dessus de la porte d'entrée ; porte de grange + porte de garage remplacées ; soubassement
Original :	Encadrements fenêtres et portes ; portes ; inscription
Photographie :	
Divers :	Bâtiment le plus ancien de Mertert - Geschichtstfrenn

Commune de Mertert - Liste du patrimoine

Localité :	Mertert
Rue :	rue du Port
Numéro :	21
Numéro cadastral :	1042/2262
Affectation :	Maison d'habitation
Datation de la construction :	/
Servitude urbanistique :	SPIC
Type de sauvegarde :	Construction à conserver
Critère construction :	Témoin de l'histoire locale
Critère gabarit :	/
Critère alignement :	/
Critère plantations et murets :	/
Catégorie :	Patrimoine rural
Disposition :	En enfilade, Plan-masse moyen
Composition :	Vue de face en 2 axes ; toit 2 versants ; fenêtres et porte d'entrée remplacées ; façade renovée ; soubassement ; encadrement fenêtres et porte d'entrée ; escaliers d'entrée ; porte de grange + porte de garage remplacées
Original :	Encadrements fenêtres et porte d'entrée ; escalier d'entrée

Photographie :



Divers :

Commune de Mertert - Liste du patrimoine

Localité :	Mertert
Rue :	rue du Port
Numéro :	23-23A
Numéro cadastral :	1041/2151
Affectation :	Maison d'habitation
Datation de la construction :	/
Servitude urbanistique :	SPIC
Type de sauvegarde :	Construction à conserver, Gabarit d'une construction à préserver
Critère construction :	Témoin de l'histoire locale
Critère gabarit :	/
Critère alignement :	/
Critère plantations et murets :	/
Catégorie :	Patrimoine rural
Disposition :	1 côté adossé, Plan-masse moyen
Composition :	Vue de face en 42axes ; toit 2 versants ; fenêtres et porte d'entrée remplacées ; façade renovée ; soubassement ; encadrements fenêtres et porte dentrée n°23A ; accès cave 23A
Original :	Accès cave 23A ; encadrements fenêtres et porte d'entrée 23A

Photographie :



Divers :

Commune de Mertert - Liste du patrimoine

Localité :	Mertert
Rue :	rue du Port
Numéro :	25
Numéro cadastral :	1051/2979 ; 1050/7147
Affectation :	Maison d'habitation de type fermette
Datation de la construction :	/
Servitude urbanistique :	SPIC
Type de sauvegarde :	Construction à conserver
Critère construction :	Témoin de l'histoire locale
Critère gabarit :	/
Critère alignement :	/
Critère plantations et murets :	/
Catégorie :	Patrimoine rural
Disposition :	4 côtés libres, Plan-masse dispersé
Composition :	Vue de face en 4 axes ; toit 2 versants + courpette ; corps de logis principal ; corps de logis secondaire ; granges et hangars ; façade rénovée corps de logis secondaire ; fenêtres et portes remplacées corps de logis secondaire ; soubassements ; granges et annexes
Original :	Soubassement corps de logis principal ; encadrements fenêtres et portes ; porte d'entrée et portes de grange bâtiment principal ; portail d'entrée principale ; mur d'entrée principale ; corniche bâtiment principal
Photographie :	
Divers :	Plusieurs constructions de part et d'autre de la rue

Commune de Mertert - Liste du patrimoine

Localité :	Mertert
Rue :	rue Haute
Numéro :	2
Numéro cadastral :	938/6444
Affectation :	Maison d'habitation
Datation de la construction :	/
Servitude urbanistique :	SPIC
Type de sauvegarde :	Construction à conserver
Critère construction :	Témoin de l'histoire locale
Critère gabarit :	/
Critère alignement :	/
Critère plantations et murets :	/
Catégorie :	Patrimoine rural
Disposition :	1 côté adossé, Plan-masse moyen
Composition :	Vue de face en 4 axes ; toit multiples versants ; fenêtres remplacées ; façade renovée ; soubassement en pierres de sable + encadrement entrée ; encadrement fenêtres ; escaliers d'entrée ; bandeau ; corniche ; chaînage
Original :	Soubassement ; encadrement fenêtres et porte d'entrée ; corniche ; escaliers d'entrée ; bandeau ; chaînage

Photographie :



Divers :

Commune de Mertert - Liste du patrimoine

Localité :	Mertert
Rue :	rue Haute
Numéro :	5
Numéro cadastral :	1015/6480
Affectation :	Maison d'habitation
Datation de la construction :	/
Servitude urbanistique :	SPIC
Type de sauvegarde :	Construction à conserver
Critère construction :	Témoin de l'histoire locale
Critère gabarit :	/
Critère alignement :	/
Critère plantations et murets :	/
Catégorie :	Patrimoine rural
Disposition :	En enfilade, Plan-masse raccourci
Composition :	Vue de face en 3 axes ; toit 2 versants mansardés ; fenêtres et porte d'entrée remplacées ; façade renouvée ; soubassement ; encadrement fenêtres et porte d'entrée ; escaliers d'entrée ; lucarnes en pierre ; bandeau
Original :	Encadrement fenêtres et porte d'entrée ; escaliers d'entrée ; bandeau ; lucarnes en pierre ; soubassement

Photographie :



Divers :

Commune de Mertert - Liste du patrimoine

Localité :	Mertert
Rue :	rue Haute
Numéro :	14-14A
Numéro cadastral :	944/7273 ; 944/7272
Affectation :	Maison d'habitation
Datation de la construction :	/
Servitude urbanistique :	SPIC
Type de sauvegarde :	Construction à conserver, Gabarit d'une construction à préserver
Critère construction :	Témoin de l'histoire locale
Critère gabarit :	/
Critère alignement :	/
Critère plantations et murets :	/
Catégorie :	Patrimoine rural
Disposition :	En enfilade, Plan-masse moyen
Composition :	Vue de face en 2 axes ; toit 2 versants ; fenêtres et porte d'entrée remplacées ; façade renovée ; soubassement ; encadrement fenêtres et porte d'entrée
Original :	Soubassement ; encadrement fenêtres et porte d'entrée

Photographie :



Divers :

Commune de Mertert - Liste du patrimoine

Localité :	Mertert
Rue :	rue Jean-Pierre Beckius
Numéro :	50
Numéro cadastral :	1611/1727 ; 1612/7869
Affectation :	Maison d'habitation
Datation de la construction :	/
Servitude urbanistique :	/
Type de sauvegarde :	Construction à conserver
Critère construction :	Témoin de l'histoire locale
Critère gabarit :	/
Critère alignement :	/
Critère plantations et murets :	/
Catégorie :	Patrimoine rural
Disposition :	1 côté adossé, Plan-masse allongé
Composition :	Vue de face en 3 axes ; toit 2 versants + croupette ; fenêtres et porte d'entrée corps de logis remplacées ; façade corps de logis renovée ; soubassement ; encadrement fenêtres et porte dentrée + peinture de raisin ; corniche moulurée
Original :	Encadrement fenêtres et porte d'entrée + dessin ; corniche ; portes et fenêtres + encadrements partie grange ; annexe arrière

Photographie :



Divers :

**Petit patrimoine, murs, clôtures, haies et
arbres à conserver
Localité de Mertert**

Commune de Mertert - Liste du patrimoine

Localité :	Mertert
Rue :	rue Basse
Numéro :	13
Numéro cadastral :	947/8344
Affectation :	/
Datation de la construction :	/
Servitude urbanistique :	EPIC
Type de sauvegarde :	Petit patrimoine à conserver
Critère construction :	/
Critère gabarit :	/
Critère alignement :	/
Critère plantations et murets :	Authenticité de la surface bâtie, Témoin de l'histoire religieuse
Catégorie :	Patrimoine religieux
Disposition :	Implantation accolée à la façade, Implantation dans espace ouvert au public
Composition :	Chapelle religieuse

Original :

Photographie :



Divers :

Commune de Mertert - Liste du patrimoine

Localité :	Mertert
Rue :	rue du Port
Numéro :	17
Numéro cadastral :	1043/8896 ; 1043/8895
Affectation :	/
Datation de la construction :	/
Servitude urbanistique :	EPIC
Type de sauvegarde :	Petit patrimoine à conserver
Critère construction :	Authenticité de la substance bâtie
Critère gabarit :	/
Critère alignement :	/
Critère plantations et murets :	Ancienneté, Authenticité de la surface bâtie, Témoin de l'histoire religieuse
Catégorie :	Patrimoine religieux
Disposition :	Implantation dans espace ouvert au public, Isolé
Composition :	Chapelle religieuse

Original :

Photographie :



Divers :

Commune de Mertert - Liste du patrimoine

Localité :	Mertert
Rue :	rue Jean-Pierre Beckius
Numéro :	/
Numéro cadastral :	1615/6918
Affectation :	Bâtiment ou équipement d'utilité publique
Datation de la construction :	/
Servitude urbanistique :	EPIC
Type de sauvegarde :	Petit patrimoine à conserver
Critère construction :	Authenticité de la substance bâtie
Critère gabarit :	/
Critère alignement :	/
Critère plantations et murets :	Authenticité de la surface bâtie, Témoin de l'histoire religieuse
Catégorie :	Patrimoine rural
Disposition :	Implantation dans espace ouvert au public, Isolé
Composition :	Chapelle religieuse

Original :

Photographie :



Divers :

Commune de Mertert - Liste du patrimoine

Localité :	Mertert
Rue :	rue Jean-Pierre Beckius
Numéro :	4
Numéro cadastral :	1615/6918
Affectation :	/
Datation de la construction :	/
Servitude urbanistique :	EPIC
Type de sauvegarde :	Petit patrimoine à conserver
Critère construction :	Authenticité de la substance bâtie
Critère gabarit :	/
Critère alignement :	/
Critère plantations et murets :	Authenticité de la surface bâtie, Témoin de l'histoire religieuse
Catégorie :	Patrimoine religieux
Disposition :	Implantation encadrée dans la façade, Isolé
Composition :	Sculpture religieuse

Original :

Photographie :



Divers :

Commune de Mertert - Liste du patrimoine

Localité :	Mertert
Rue :	rue du Parc
Numéro :	/
Numéro cadastral :	/
Affectation :	Bâtiment ou équipement d'utilité publique
Datation de la construction :	/
Servitude urbanistique :	EPIC
Type de sauvegarde :	Petit patrimoine à conserver
Critère construction :	Témoin de l'histoire locale
Critère gabarit :	/
Critère alignement :	/
Critère plantations et murets :	Témoin de l'histoire locale
Catégorie :	Patrimoine rural
Disposition :	Implantation dans espace ouvert au public
Composition :	Sculptures dans la pierre naturelle sur muret d'entrée; marquent l'entrée du parc
Original :	Les deux sculptures + muret d'entrée
Photographie :	
Divers :	Entrée du Parc de Mertert

Commune de Mertert - Liste du patrimoine

Localité :	Mertert
Rue :	rue Basse
Numéro :	2b,2c
Numéro cadastral :	902/7716
Affectation :	/
Datation de la construction :	/
Servitude urbanistique :	EPIC
Type de sauvegarde :	Arbres à conserver
Critère construction :	/
Critère gabarit :	/
Critère alignement :	/
Critère plantations et murets :	Rôle identifiant dans l'environnement construit

Catégorie :	Patrimoine paysager
Disposition :	Implantatioin en bordure de voirie, Isolé

Composition :

Original :

Photographie :



Divers :

Commune de Mertert - Liste du patrimoine

Localité : Mertert

Rue : rue du Port

Numéro : 17

Numéro cadastral : 1043/8896

Affectation : /

Datation de la construction : /

Servitude urbanistique : EPIC

Type de sauvegarde : Arbres à conserver

Critère construction : /

Critère gabarit : /

Critère alignement : /

Critère plantations et murets : Valeur écologique et biotope

Catégorie : Patrimoine paysager

Disposition : En groupement, Implantation dans jardin privé

Composition :

Original :

Photographie :



Divers :

Commune de Mertert - Liste du patrimoine

Localité :	Mertert
Rue :	rue du Port
Numéro :	7
Numéro cadastral :	930/8812
Affectation :	/
Datation de la construction :	/
Servitude urbanistique :	EPIC
Type de sauvegarde :	Arbres à conserver
Critère construction :	/
Critère gabarit :	/
Critère alignement :	/
Critère plantations et murets :	Rôle structurant dans l'environnement construit, Valeur écologique et biotope
Catégorie :	Patrimoine paysager
Disposition :	Implantatioin en bordure de voirie, Isolé
Composition :	
Original :	
Photographie :	
Divers :	Arbre au carrefour de la rue Haute avec la rue du Port

Commune de Mertert - Liste du patrimoine

Localité : Mertert

Rue : rue du Port

Numéro : 9

Numéro cadastral : 923/6695

Affectation : /

Datation de la construction : /

Servitude urbanistique : EPIC

Type de sauvegarde : Arbres à conserver

Critère construction : /

Critère gabarit : /

Critère alignement : /

Critère plantations et murets : Valeur écologique et biotope

Catégorie : Patrimoine paysager

Disposition : Implantatioin en bordure de voirie, Isolé

Composition :

Original :

Photographie :



Divers :

Commune de Mertert - Liste du patrimoine

Localité :	Mertert
Rue :	rue Haute
Numéro :	/
Numéro cadastral :	931/6443
Affectation :	/
Datation de la construction :	/
Servitude urbanistique :	EPIC
Type de sauvegarde :	Arbres à conserver
Critère construction :	/
Critère gabarit :	/
Critère alignement :	/
Critère plantations et murets :	Rôle structurant dans l'environnement construit, Valeur écologique et biotope
Catégorie :	Patrimoine paysager
Disposition :	Implantatioin en bordure de voirie, Implantation dans espace ouvert au public, Isolé
Composition :	


Original :

Photographie :



Divers :

Commune de Mertert - Liste du patrimoine

Localité :	Mertert
Rue :	rue Basse
Numéro :	2, 2d
Numéro cadastral :	905/7866 ; 905/7867
Affectation :	/
Datation de la construction :	/
Servitude urbanistique :	EPIC
Type de sauvegarde :	Haie à conserver
Critère construction :	/
Critère gabarit :	/
Critère alignement :	/
Critère plantations et murets :	Rôle structurant dans l'environnement construit
Catégorie :	Patrimoine paysager
Disposition :	Clôture le domaine privé, Implantatioin en bordure de voirie
Composition :	
Original :	
Photographie :	
Divers :	Arrière de propriété rue de la Moselle

Commune de Mertert - Liste du patrimoine

Localité : Mertert

Rue : rue Jean-Pierre Beckius

Numéro : 2

Numéro cadastral : 1329/6833

Affectation : /

Datation de la construction : /

Servitude urbanistique : EPIC

Type de sauvegarde : Haie à conserver

Critère construction : /

Critère gabarit : /

Critère alignement : /

Critère plantations et murets : Rôle structurant dans l'environnement construit

Catégorie : Patrimoine paysager

Disposition : Clôture le domaine privé

Composition :

Original :

Photographie :



Divers :

Commune de Mertert - Liste du patrimoine

Localité :	Mertert
Rue :	rue du Port
Numéro :	27
Numéro cadastral :	1053/0
Affectation :	/
Datation de la construction :	/
Servitude urbanistique :	EPIC
Type de sauvegarde :	Haie à conserver
Critère construction :	/
Critère gabarit :	/
Critère alignement :	/
Critère plantations et murets :	Rôle structurant dans l'environnement construit

Catégorie :	Patrimoine paysager
Disposition :	Clôture le domaine privé, implantation en bordure de limite séparative

Composition :

Original :

Photographie :



Divers :

Commune de Mertert - Liste du patrimoine

Localité :	Mertert
Rue :	rue Jean-Pierre Beckius
Numéro :	50
Numéro cadastral :	1611/1727 ; 1612/7869
Affectation :	/
Datation de la construction :	/
Servitude urbanistique :	EPIC
Type de sauvegarde :	Mur/Muret à conserver
Critère construction :	/
Critère gabarit :	/
Critère alignement :	/
Critère plantations et murets :	Ancienneté, Rôle structurant dans l'environnement construit
Catégorie :	Patrimoine rural
Disposition :	Clôture le domaine privé, Implantatioin en bordure de voirie
Composition :	Muret enduit surmonté d'une clôture métallique

Original :

Photographie :



Divers :



Commune de Mertert - Liste du patrimoine

Localité :	Mertert
Rue :	rue Basse
Numéro :	1
Numéro cadastral :	924/2187
Affectation :	/
Datation de la construction :	/
Servitude urbanistique :	EPIC
Type de sauvegarde :	Mur/Muret à conserver
Critère construction :	/
Critère gabarit :	/
Critère alignement :	/
Critère plantations et murets :	Ancienneté, Rôle structurant dans l'environnement construit
Catégorie :	Patrimoine rural
Disposition :	Clôture le domaine privé, Implantatioin en bordure de voirie
Composition :	Muret en pierres enduit
Original :	
Photographie :	
	voir plan 06
	partie graphique PAP QE
Divers :	



Commune de Mertert - Liste du patrimoine

Localité :	Mertert
Rue :	rue Basse
Numéro :	11
Numéro cadastral :	935/8756
Affectation :	/
Datation de la construction :	/
Servitude urbanistique :	EPIC
Type de sauvegarde :	Mur et clôture à conserver
Critère construction :	/
Critère gabarit :	/
Critère alignement :	/
Critère plantations et murets :	Ancienneté, Rôle structurant dans l'environnement construit
Catégorie :	Patrimoine rural
Disposition :	Clôture le domaine privé, Implantatioin en bordure de voirie
Composition :	Mur enduit en partie surmonté d'une clôture métallique
Original :	
Photographie :	
	voir plan 06
	partie graphique PAP QE
Divers :	



Commune de Mertert - Liste du patrimoine

Localité :	Mertert
Rue :	rue Basse
Numéro :	16
Numéro cadastral :	892/2633
Affectation :	/
Datation de la construction :	/
Servitude urbanistique :	EPIC
Type de sauvegarde :	Mur/Muret à conserver
Critère construction :	/
Critère gabarit :	/
Critère alignement :	/
Critère plantations et murets :	Rôle structurant dans l'environnement construit
Catégorie :	Patrimoine rural
Disposition :	Clôture le domaine privé, Implantatioin en bordure de voirie
Composition :	
Original :	
Photographie :	
	voir plan 06
	partie graphique PAP QE
Divers :	Limite latérale de propriété rue Basse vers rue de la Moselle



Commune de Mertert - Liste du patrimoine

Localité :	Mertert
Rue :	rue Basse
Numéro :	18
Numéro cadastral :	890/7271
Affectation :	/
Datation de la construction :	/
Servitude urbanistique :	EPIC
Type de sauvegarde :	Mur/Muret à conserver
Critère construction :	/
Critère gabarit :	/
Critère alignement :	/
Critère plantations et murets :	Rôle structurant dans l'environnement construit
Catégorie :	Patrimoine rural
Disposition :	Clôture le domaine privé, Implantatioin en bordure de voirie
Composition :	
Original :	
Photographie :	
	voir plan 06
	partie graphique PAP QE
Divers :	Arrière de propriété rue de la Moselle



Commune de Mertert - Liste du patrimoine

Localité :	Mertert
Rue :	rue Basse
Numéro :	20-22
Numéro cadastral :	887/1323 ; 887/2287
Affectation :	/
Datation de la construction :	/
Servitude urbanistique :	EPIC
Type de sauvegarde :	Mur/Muret à conserver
Critère construction :	/
Critère gabarit :	/
Critère alignement :	/
Critère plantations et murets :	Rôle structurant dans l'environnement construit
Catégorie :	Patrimoine rural
Disposition :	Clôture le domaine privé, Implantatioin en bordure de voirie
Composition :	
Original :	
Photographie :	
	voir plan 06
	partie graphique PAP QE
Divers :	Arrière de propriété rue de la Moselle



Commune de Mertert - Liste du patrimoine

Localité :	Mertert
Rue :	rue Basse
Numéro :	24
Numéro cadastral :	889/6387
Affectation :	/
Datation de la construction :	/
Servitude urbanistique :	EPIC
Type de sauvegarde :	Mur/Muret à conserver
Critère construction :	/
Critère gabarit :	/
Critère alignement :	/
Critère plantations et murets :	Rôle structurant dans l'environnement construit
Catégorie :	Patrimoine rural
Disposition :	Clôture le domaine privé, Implantatioin en bordure de voirie
Composition :	
Original :	
Photographie :	
	voir plan 06
	partie graphique PAP QE
Divers :	Arrière de propriété rue de la Moselle



Commune de Mertert - Liste du patrimoine

Localité :	Mertert
Rue :	rue Basse
Numéro :	24
Numéro cadastral :	886/3687
Affectation :	/
Datation de la construction :	/
Servitude urbanistique :	EPIC
Type de sauvegarde :	Mur/Muret à conserver
Critère construction :	/
Critère gabarit :	/
Critère alignement :	/
Critère plantations et murets :	Rôle structurant dans l'environnement construit
Catégorie :	Patrimoine rural
Disposition :	Clôture le domaine privé, Implantatioin en bordure de voirie
Composition :	Muret surmonté d'une clôtüre métallique récente
Original :	
Photographie :	
	voir plan 06
	partie graphique PAP QE
Divers :	Limite latérale de propriété rue Basse vers rue de la Moselle



Commune de Mertert - Liste du patrimoine

Localité :	Mertert
Rue :	rue Basse
Numéro :	29
Numéro cadastral :	976/526
Affectation :	/
Datation de la construction :	/
Servitude urbanistique :	EPIC
Type de sauvegarde :	Mur/Muret à conserver
Critère construction :	/
Critère gabarit :	/
Critère alignement :	/
Critère plantations et murets :	Ancienneté, Rôle structurant dans l'environnement construit
Catégorie :	Patrimoine rural
Disposition :	Clôture le domaine privé, Implantatioin en bordure de voirie
Composition :	Mur enduit
Original :	
Photographie :	
	voir plan 06
	partie graphique PAP QE
Divers :	

Commune de Mertert - Liste du patrimoine

Localité :	Mertert
Rue :	rue Basse
Numéro :	2a, 2b, 2c
Numéro cadastral :	903/7388 ; 902/7716
Affectation :	/
Datation de la construction :	/
Servitude urbanistique :	EPIC
Type de sauvegarde :	Mur/Muret à conserver
Critère construction :	/
Critère gabarit :	/
Critère alignement :	/
Critère plantations et murets :	Rôle structurant dans l'environnement construit
Catégorie :	Patrimoine rural
Disposition :	Clôture le domaine privé, Implantatioin en bordure de voirie
Composition :	Muret enduit
Original :	
Photographie :	
	voir plan 06
	partie graphique PAP QE
Divers :	Arrière de propriété rue de la Moselle

Commune de Mertert - Liste du patrimoine

Localité :	Mertert
Rue :	rue Basse
Numéro :	32
Numéro cadastral :	881/6385
Affectation :	/
Datation de la construction :	/
Servitude urbanistique :	EPIC
Type de sauvegarde :	Mur/Muret à conserver
Critère construction :	/
Critère gabarit :	/
Critère alignement :	/
Critère plantations et murets :	Rôle structurant dans l'environnement construit
Catégorie :	Patrimoine rural
Disposition :	Clôture le domaine privé, Implantatioin en bordure de voirie
Composition :	
Original :	
Photographie :	
	voir plan 06
	partie graphique PAP QE
Divers :	Arrière de propriété rue de la Moselle

Commune de Mertert - Liste du patrimoine

Localité :	Mertert
Rue :	rue Basse
Numéro :	34
Numéro cadastral :	882/2256
Affectation :	/
Datation de la construction :	/
Servitude urbanistique :	EPIC
Type de sauvegarde :	Mur/Muret à conserver
Critère construction :	/
Critère gabarit :	/
Critère alignement :	/
Critère plantations et murets :	Rôle structurant dans l'environnement construit
Catégorie :	Patrimoine rural
Disposition :	Clôture le domaine privé, Implantatioin en bordure de voirie
Composition :	
Original :	
Photographie :	
	voir plan 06
	partie graphique PAP QE
Divers :	Limite latérale de propriété rue Basse vers rue de la Moselle



Commune de Mertert - Liste du patrimoine

Localité :	Mertert
Rue :	rue Basse
Numéro :	35
Numéro cadastral :	977/139
Affectation :	/
Datation de la construction :	/
Servitude urbanistique :	EPIC
Type de sauvegarde :	Mur/Muret à conserver
Critère construction :	/
Critère gabarit :	/
Critère alignement :	/
Critère plantations et murets :	Alignement de l'environnement construit immédiat, Rôle structurant dans l'environnement construit
Catégorie :	Patrimoine rural
Disposition :	Clôture le domaine privé, Implantatioin en bordure de voirie
Composition :	Muret enduit

Original :

Photographie :

voir plan 06

partie graphique PAP QE

Divers :

Commune de Mertert - Liste du patrimoine

Localité :	Mertert
Rue :	rue Basse
Numéro :	36
Numéro cadastral :	880/7796
Affectation :	/
Datation de la construction :	/
Servitude urbanistique :	EPIC
Type de sauvegarde :	Mur/Muret à conserver
Critère construction :	/
Critère gabarit :	/
Critère alignement :	/
Critère plantations et murets :	Rôle structurant dans l'environnement construit
Catégorie :	Patrimoine rural
Disposition :	Clôture le domaine privé, Implantatioin en bordure de voirie
Composition :	
Original :	
Photographie :	
	voir plan 06
	partie graphique PAP QE
Divers :	Arrière et limite latérale de propriété vers Moselle



Commune de Mertert - Liste du patrimoine

Localité :	Mertert
Rue :	rue Basse
Numéro :	4, 6, 10, 12, 16
Numéro cadastral :	896/6411 ; 899/700 ; 896/697 ; 896/7163 ; 892/8822 ; 891/8821 ; 892/2633
Affectation :	/
Datation de la construction :	/
Servitude urbanistique :	EPIC
Type de sauvegarde :	Mur/Muret à conserver
Critère construction :	/
Critère gabarit :	/
Critère alignement :	/
Critère plantations et murets :	Rôle structurant dans l'environnement construit
Catégorie :	Patrimoine rural
Disposition :	Clôture le domaine privé, Implantatioin en bordure de voirie
Composition :	
Original :	
Photographie :	
	voir plan 06
	partie graphique PAP QE
Divers :	Arrière de propriété rue de la Moselle



Commune de Mertert - Liste du patrimoine

Localité :	Mertert
Rue :	rue Basse
Numéro :	44
Numéro cadastral :	870/5834
Affectation :	/
Datation de la construction :	/
Servitude urbanistique :	EPIC
Type de sauvegarde :	Mur/Muret à conserver
Critère construction :	/
Critère gabarit :	/
Critère alignement :	/
Critère plantations et murets :	Rôle structurant dans l'environnement construit
Catégorie :	Patrimoine rural
Disposition :	Clôture le domaine privé, Implantatioin en bordure de voirie
Composition :	
Original :	
Photographie :	
	voir plan 06
	partie graphique PAP QE
Divers :	Arrière de propriété rue de la Moselle

Commune de Mertert - Liste du patrimoine

Localité :	Mertert
Rue :	rue Basse
Numéro :	46, 48, 50
Numéro cadastral :	868/6491 ; 868/6490
Affectation :	/
Datation de la construction :	/
Servitude urbanistique :	EPIC
Type de sauvegarde :	Mur/Muret à conserver
Critère construction :	/
Critère gabarit :	/
Critère alignement :	/
Critère plantations et murets :	Rôle structurant dans l'environnement construit
Catégorie :	Patrimoine rural
Disposition :	Clôture le domaine privé, Implantatioin en bordure de voirie
Composition :	
Original :	
Photographie :	
	voir plan 06
	partie graphique PAP QE
Divers :	Arrière de propriété rue de la Moselle



Commune de Mertert - Liste du patrimoine

Localité :	Mertert
Rue :	rue Basse
Numéro :	54
Numéro cadastral :	862/2583
Affectation :	/
Datation de la construction :	/
Servitude urbanistique :	EPIC
Type de sauvegarde :	Mur/Muret à conserver
Critère construction :	/
Critère gabarit :	/
Critère alignement :	/
Critère plantations et murets :	Rôle structurant dans l'environnement construit
Catégorie :	Patrimoine rural
Disposition :	Clôture le domaine privé, Implantatioin en bordure de voirie
Composition :	
Original :	
Photographie :	
	voir plan 06
	partie graphique PAP QE
Divers :	Limite latérale de propriété rue Basse vers rue de la Moselle



Commune de Mertert - Liste du patrimoine

Localité :	Mertert
Rue :	rue Basse
Numéro :	56, 58
Numéro cadastral :	861/2582 ; 859/8884
Affectation :	/
Datation de la construction :	/
Servitude urbanistique :	EPIC
Type de sauvegarde :	Mur/Muret à conserver
Critère construction :	/
Critère gabarit :	/
Critère alignement :	/
Critère plantations et murets :	Rôle structurant dans l'environnement construit
Catégorie :	Patrimoine rural
Disposition :	Clôture le domaine privé, Implantatioin en bordure de voirie
Composition :	
Original :	
Photographie :	
	voir plan 06
	partie graphique PAP QE
Divers :	Arrière de propriété rue de la Moselle

Commune de Mertert - Liste du patrimoine

Localité :	Mertert
Rue :	rue Basse
Numéro :	60
Numéro cadastral :	858/8883
Affectation :	/
Datation de la construction :	/
Servitude urbanistique :	EPIC
Type de sauvegarde :	Mur/Muret à conserver
Critère construction :	/
Critère gabarit :	/
Critère alignement :	/
Critère plantations et murets :	Rôle structurant dans l'environnement construit
Catégorie :	Patrimoine rural
Disposition :	Clôture le domaine privé, Implantatioin en bordure de voirie
Composition :	
Original :	
Photographie :	
	voir plan 06
	partie graphique PAP QE
Divers :	Arrière et limite latérale de propriété vers Moselle

Commune de Mertert - Liste du patrimoine

Localité :	Mertert
Rue :	rue du Port
Numéro :	17
Numéro cadastral :	1043/8896 ; 1043/8895
Affectation :	/
Datation de la construction :	/
Servitude urbanistique :	EPIC
Type de sauvegarde :	Mur et clôture à conserver
Critère construction :	/
Critère gabarit :	/
Critère alignement :	/
Critère plantations et murets :	Ancienneté, Rôle structurant dans l'environnement construit
Catégorie :	Patrimoine rural
Disposition :	Clôture le domaine privé
Composition :	Muret en pierres naturelles du pays surmonté d'une clôture métallique
Original :	
Photographie :	
	voir plan 06
	partie graphique PAP QE
Divers :	



Commune de Mertert - Liste du patrimoine

Localité :	Mertert
Rue :	rue du Port
Numéro :	10
Numéro cadastral :	1246/8802
Affectation :	/
Datation de la construction :	/
Servitude urbanistique :	EPIC
Type de sauvegarde :	Mur/Muret à conserver
Critère construction :	/
Critère gabarit :	/
Critère alignement :	/
Critère plantations et murets :	Alignement de l'environnement construit immédiat, Ancienneté, Rôle structurant dans l'environnement construit
Catégorie :	Patrimoine rural
Disposition :	Clôture le domaine privé, Implantatioin en bordure de voirie
Composition :	Muret enduit rénové

Original :

Photographie :

voir plan 06

partie graphique PAP QE

Divers :



Commune de Mertert - Liste du patrimoine

Localité :	Mertert
Rue :	rue du Port
Numéro :	10a
Numéro cadastral :	1035/8803
Affectation :	/
Datation de la construction :	/
Servitude urbanistique :	EPIC
Type de sauvegarde :	Mur/Muret à conserver
Critère construction :	/
Critère gabarit :	/
Critère alignement :	/
Critère plantations et murets :	Alignement de l'environnement construit immédiat, Ancienneté, Rôle structurant dans l'environnement construit
Catégorie :	Patrimoine rural
Disposition :	Clôture le domaine privé, implantation en bordure de limite séparative
Composition :	Muret enduit rénové

Original :

Photographie :

voir plan 06

partie graphique PAP QE

Divers :



07-Feb-19

Commune de Mertert - Liste du patrimoine

Localité :	Mertert
Rue :	rue du Port
Numéro :	17
Numéro cadastral :	1043/8896
Affectation :	/
Datation de la construction :	/
Servitude urbanistique :	EPIC
Type de sauvegarde :	Mur et clôture à conserver
Critère construction :	/
Critère gabarit :	/
Critère alignement :	/
Critère plantations et murets :	Ancienneté, Rôle structurant dans l'environnement construit
Catégorie :	Patrimoine rural
Disposition :	Clôture le domaine privé, Implantatioin en bordure de voirie
Composition :	Muret enduit rénovésurmonté d'une clôture métallique avec nouveau portail
Original :	
Photographie :	
	voir plan 06
	partie graphique PAP QE
Divers :	

Commune de Mertert - Liste du patrimoine

Localité :	Mertert
Rue :	rue du Port
Numéro :	25
Numéro cadastral :	1051/2979 ; 1052/2980
Affectation :	/
Datation de la construction :	/
Servitude urbanistique :	EPIC
Type de sauvegarde :	Mur/Muret à conserver
Critère construction :	/
Critère gabarit :	/
Critère alignement :	/
Critère plantations et murets :	Ancienneté, Rôle structurant dans l'environnement construit
Catégorie :	Patrimoine rural
Disposition :	Clôture le domaine privé, Implantatioin en bordure de voirie
Composition :	Muret enduit

Original :

Photographie :

voir plan 06

partie graphique PAP QE

Divers :

Commune de Mertert - Liste du patrimoine

Localité :	Mertert
Rue :	rue du Port
Numéro :	25
Numéro cadastral :	1052/2980
Affectation :	/
Datation de la construction :	/
Servitude urbanistique :	EPIC
Type de sauvegarde :	Mur/Muret à conserver
Critère construction :	/
Critère gabarit :	/
Critère alignement :	/
Critère plantations et murets :	Ancienneté, Rôle structurant dans l'environnement construit
Catégorie :	Patrimoine rural
Disposition :	Clôture le domaine privé, Implantatioin en bordure de voirie
Composition :	Muret enduit
Original :	
Photographie :	
	voir plan 06
	partie graphique PAP QE
Divers :	



Commune de Mertert - Liste du patrimoine

Localité :	Mertert
Rue :	rue Haute
Numéro :	10, 10a
Numéro cadastral :	942/6827 ; 943/6828
Affectation :	/
Datation de la construction :	/
Servitude urbanistique :	EPIC
Type de sauvegarde :	Mur/Muret à conserver
Critère construction :	/
Critère gabarit :	/
Critère alignement :	/
Critère plantations et murets :	Alignement de l'environnement construit immédiat, Rôle structurant dans l'environnement construit
Catégorie :	Patrimoine rural
Disposition :	Clôture le domaine privé, Implantatioin en bordure de voirie
Composition :	Muret en pierres naturelles du pays

Original :

Photographie :

voir plan 06

partie graphique PAP QE

Divers :



Commune de Mertert - Liste du patrimoine

Localité :	Mertert
Rue :	rue Haute
Numéro :	43, 45, 49
Numéro cadastral :	989/7176 ; 989/7177 ; 988/7178 ; 988/7179
Affectation :	/
Datation de la construction :	/
Servitude urbanistique :	EPIC
Type de sauvegarde :	Mur/Muret à conserver
Critère construction :	/
Critère gabarit :	/
Critère alignement :	/
Critère plantations et murets :	Alignement de l'environnement construit immédiat, Rôle identifiant dans l'environnement construit
Catégorie :	Patrimoine rural
Disposition :	Clôture le domaine privé, Implantatioin en bordure de voirie
Composition :	Muret en pierres naturelles du pays

Original :

Photographie :

voir plan 06

partie graphique PAP QE

Divers :



Commune de Mertert - Liste du patrimoine

Localité :	Mertert
Rue :	rue Haute
Numéro :	6a, 6b, 6c
Numéro cadastral :	937/8757
Affectation :	/
Datation de la construction :	/
Servitude urbanistique :	EPIC
Type de sauvegarde :	Mur/Muret à conserver
Critère construction :	/
Critère gabarit :	/
Critère alignement :	/
Critère plantations et murets :	Alignement de l'environnement construit immédiat, Ancienneté, Rôle structurant dans l'environnement construit, Témoin de l'histoire militaire
Catégorie :	Patrimoine rural
Disposition :	Clôture le domaine privé, Implantatioin en bordure de voirie
Composition :	Muret enduit

Original :

Photographie :

voir plan 06

partie graphique PAP QE

Divers :



Commune de Mertert - Liste du patrimoine

Localité :	Mertert
Rue :	rue de la Moselle
Numéro :	3
Numéro cadastral :	867/6624
Affectation :	/
Datation de la construction :	/
Servitude urbanistique :	EPIC
Type de sauvegarde :	Mur/Muret à conserver
Critère construction :	/
Critère gabarit :	/
Critère alignement :	/
Critère plantations et murets :	Rôle structurant dans l'environnement construit
Catégorie :	Patrimoine rural
Disposition :	Clôture le domaine privé, Implantatioin en bordure de voirie
Composition :	
Original :	
Photographie :	
	voir plan 06
	partie graphique PAP QE
Divers :	